

Sommaro Rassegna Stampa

Pagina	Testata	Data	Titolo	Pag.
Rubrica Consorzi di Bonifica				
25	Corriere Romagna di Rimini e San Marino	13/05/2017	<i>GIOVANISSIMI A SANT'ANGELO E RIOLO TERME</i>	2
15	Gazzetta di Mantova	13/05/2017	<i>SFALCIO PREVENTIVO PER TRIGOI E FIOR DI LOTO</i>	3
31	Il Centro	13/05/2017	<i>INTERVENTI ANTIALLAGAMENTO LUNGO LE TRAVERSE DELLA RIVIERA</i>	4
11	Il Gazzettino - Ed. Venezia	13/05/2017	<i>VISITE, LABORATORI E INCONTRI PUBBLICI TORNA LA SETTIMANA DELLA BONIFICA</i>	5
22	Il Gazzettino - Ed. Venezia	13/05/2017	<i>ALLA SCOPERTA DI IDROVORE E CANALI</i>	6
22	Il Gazzettino - Ed. Venezia	13/05/2017	<i>IL CONSORZIO PRESENTA I LAVORI SUL PIAVON</i>	7
48	Il Mattino di Padova	13/05/2017	<i>SETTIMANA DELLA BONIFICA</i>	8
41	Il Messaggero - Ed. Ostia - Litorale	13/05/2017	<i>FURTO ALL'OLEODOTTO, SOS CHEROSENE</i>	9
12	Il Resto del Carlino - Ed. Ferrara e Provincia	13/05/2017	<i>VINCOLI PAESAGGISTICI, PARTECIPANZA E TOSELLI DISCUTONO LA REVISIONE</i>	10
15	Il Resto del Carlino - Ed. Ferrara e Provincia	13/05/2017	<i>CULTURA, ACQUA E PAESAGGI LA SETTIMANA DELLA BONIFICA</i>	11
39	La Gazzetta del Mezzogiorno - Ed. Capitanata	13/05/2017	<i>IL CONSORZIO "APRE" LE DIGHE</i>	12
35	La Nuova di Venezia e Mestre	13/05/2017	<i>SETTIMANA DELLA BONIFICA AL VIA</i>	13
14	Quotidiano di Foggia - Bari	13/05/2017	<i>ACQUA, SFIDA DI IDENTITA E FUTURO PER L'AGRICOLTURA E LA SICUREZZA DEI TERRITORI</i>	14
Rubrica Consorzi di Bonifica - web				
	Fregeneonline.com	13/05/2017	<i>SVERSAMENTO OLEODOTTO, RIPARTE IL SERVIZIO DI IRRIGAZIONE DEL CONSORZIO</i>	15
	Ipiacenza.it	13/05/2017	<i>SEDICI ANNI DI CAMPAGNA AMICA. IL CONSORZIO: "SENSIBILIZZARE E' UN ATTO DI RESPONSABILITA'"</i>	16
	Met.Provincia.Fi.it	13/05/2017	<i>AL VIA ANCHE IN TOSCANA LA SETTIMANA DELLA BONIFICA</i>	18

LE GARE GIOVANILI

Giovanissimi a Sant'Angelo e Riolo Terme

Saranno i giovani bikers ad animare il pomeriggio a Sant'Angelo di Gatteo con la "Coppa Sidermec". Oggi, a partire dalle ore 16 e con l'organizzazione della Fiumicinese Fait, sarà organizzata una gara ciclistica in Mtb per la categoria Giovanissimi. Tutte le gare, sia maschili che femminili, si disputeranno su un circuito fuoristrada permanente di 600 metri in erba e sterrato. Circuito voluto fortemente da Pino Buda della Sidermec, dal comune di Gatteo e con la concessione dell'area da parte del

Consorzio di Bonifica.

Sempre Giovanissimi protagonisti domani pomeriggio nel "2° Trofeo Città di Riolo Terme" organizzato dalla Usc Castel Bolognese. A Riolo le gare si disputeranno su un circuito cittadino di 1.15 km dove si daranno battaglia tutte le categorie (dal G1 di 6 anni al G6 di 12 anni) dalle ore 15.

Gli Esordienti saranno invece di scena domani a Voltana di Ravenna nel "27° Memorial A.Lusa". Le gare, organizzate dalla Baracca Lugo, si disputeranno a partire dalle ore 9.30 su un circuito interamente pianeggiante di 4.7 km. Saranno 6 i giri in programma per gli Esordienti 1° anno (27.6 km) dove è attesa la sesta vittoria consecutiva di Lorenzo Montanari del Pedale Azzurro. Sette, invece, le tornate per il 2° anno con 32.2 km in programma e partenza alle ore 10.30.



Sfalcio preventivo per trigoi e fior di loto

Niente interventi in emergenza. Il programma di contenimento della castagna d'acqua prenderà avvio lunedì con una prima uscita sul lago Inferiore, vicino a Campo canoa, a cui ne seguiranno altre in serie sul lago di Mezzo e alla Vallazza. Il tutto per quindici giorni di sfalcio delle foglie emerse. L'intervento permetterà di limitare la propagazione delle praterie

galleggianti di *Trapa natans*. A rendere possibile la pianificazione anticipata degli interventi è stato l'accordo siglato tra Parco del Mincio, Provincia, Comuni di Mantova, Porto, Curtatone e Consorzio di bonifica del Mincio, con cui sono state reperite le risorse necessarie. Il Parco ha affidato i lavori, tramite gara, alla ditta Folicaldi Costruzioni di Boccadi-

ganda che utilizzerà i suoi natanti e quelli della Provincia. Stessa cosa per il contenimento dei fiori di loto: i tagli anticipati inizieranno nei prossimi giorni. Oltre allo sfalcio nelle maggiori isole galleggianti verranno aperti dei canali ramificati per favorire il deflusso delle acque e l'attività fitodepurativa.

La spesa dei lavori di conte-

nimento delle due specie trigoi e fior di loto si aggira sui 40mila euro, tre quarti dei quali solo per i fiori di loto.

Lo scorso anno la riforma delle Province aveva lasciato un buco nella programmazione che Parco e Comune avevano colmato in estate. Il Parco stavolta si è appellato ai territori: i fondi sono ripartiti tra Consorzio Territori del Mincio (per 2.500 euro), Provincia (5mila euro), Comuni di Mantova (25mila), Porto e Curtatone (1.500 ognuno) e Parco del Mincio (5mila euro).



Da lunedì il via ai lavori: operazioni di sfalcio nel lago di Mezzo



**Operai al lavoro ieri in via Bocca di Valle****CONTINUA LA PULIZIA****Interventi antiallagamento lungo le traverse della riviera**

MONTESILVANO

Nuovi interventi antiallagamento lungo le traverse della riviera. Dopo via Piemonte e via Italica, ieri mattina è toccato a via Bocca di Valle dove la ditta affidataria dei lavori si sta occupando di ripulire le linee delle acque presenti sulle traverse a mare.

«Con questi lavori», spiega l'assessore ai Lavori Pubblici Valter Cozzi, «intendiamo agevolare la soluzione di un problema con cui Montesilvano fa i conti da troppi anni. Nelle scorse settimane i nostri tecnici sono stati impegnati in tavoli di concertazione e sopralluoghi fatti anche di prove empiri-

che insieme ad Aca e Consorzio di Bonifica Centro. Abbiamo affiancato quelle attività, volte a valutare il complessivo funzionamento del sistema e quindi a predisporre un piano di interventi risolutivi, all'opera di manutenzione in corso in questi giorni».

I lavori di manutenzione attraverso lo spurgo interesseranno anche via Romagna, via Venezia Giulia, via Liguria, via Valle D'Aosta, via Maremma, via Trieste. Tale opera di manutenzione rientra tra le attività di ispezione e studio delle linee delle acque, in prossimità delle strade comunali e dei fossi di scolo che si allacciano al canale rivierasco.



Visite, laboratori e incontri pubblici Torna la Settimana della bonifica

Passaggiate e bicicletate lungo gli argini dei fiumi, laboratori didattici e concorsi per le scuole, visite all'oasi, convegni e incontri pubblici. Sono le iniziative che il Consorzio Acque Risorgive ha messo in programma a partire da domani, domenica 14 maggio, in occasione della "Settimana della bonifica e dell'irrigazione". Il tema di quest'anno è "Acqua, sfida di identità e futuro per l'agricoltura e la sicurezza dei territori"; uno slogan che propone i compiti istituzionali originari (oggi anche in campo ambientale ed energetico) degli enti consortili: difesa idrogeologica ed irrigazione. Ricco il programma di attività promosse o patrocinate dal Consorzio Acque Risorgive sull'intero territorio veneziano che parte domani con la 7. edizione de "La Molinara" (ore 9.30) che si snoda nei Comuni di Martellago, Salzano e Venezia, organizzata dalla Pro Loco. Sabato 20 maggio, sarà l'oasi Lycaena di Salzano ad accogliere le 44 classi che hanno partecipato al progetto didattico "Ama il tuo fiume" promosso dal Consorzio in collaborazione con il Centro civiltà dell'acqua onlus (ore 15). Domenica 21 maggio sono invece in programma due escursioni: la pedalata da Mestre all'oasi di Noale, poi fino all'Ostiglia con rientro lungo gli argini del Dese, promossa dalla Fiab-Ciclo Liberi (partenza ore 9) e la 13° edizione della "Marcia dei 3 canali" con partenza alle ore 8.30 da Cazzago di Pianiga. Marcia che sarà preceduta da una conferenza, venerdì 19 maggio, alle 21 al centro parrocchiale, per parlare di agricoltura e irrigazione. Sabato 27 maggio, alle 10.30, tappa finale a Noale dove, su iniziativa del Comune, si terrà il seminario dal titolo "Marzenego fiume metropolitano. Indagini e proposte a partire dal Contratto di Fiume", evento in collaborazione anche con Iuav e associazione storiAmestre.

Mauro De Lazzari



SANDONATESE Da oggi la Settimana della bonifica e dell'irrigazione Alla scoperta di idrovore e canali

Fabrizio Cibin

SAN DONÀ

Si scrive "Acqua, identità e futuro dei territori", si legge "Settimana per imparare dal passato a valorizzare il territorio ora e nel futuro". E' l'obiettivo della Settimana della bonifica e dell'irrigazione che coinvolgerà tutto il Veneto Orientale, con particolare attenzione alle sedi degli impianti idrovori che la popolazione avrà la possibilità di visitare. Rappresentano la testimonianza diretta di quanto è stato fatto in passato, come in occasione della grande alluvione del 1966, su di un territorio poi bonificato e trasformato nella ricca terra di cui tutti stanno godendo adesso.

La "Settimana" si terrà dal 13 al 21 maggio. Ecco i principali eventi della giornata denominata "Idrovore aperte". A Cittanova di San Donà, oggi, l'impianto sarà aperto al pubblico, con visite delle scolaresche; all'interno mostra fotografica dell'alluvione del

1966. A Torre di Fine di Eraclea evento il 20 maggio. All'idrovora di Sincalca di Concordia Sagittaria aperture al pubblico e iniziative per i bambini da oggi. All'idrovora del Termine di Caorle si terrà una intensa giornata ricreativo-culturale domenica 14. Nell'impianto Sette Sorelle di San Stino, oggi, sabato, si inizia con la presentazione del libro "Le Basse di

San Stino". Previste mostre e conferenze anche a Ceggia, Concordia e Portogruaro. In particolare nella città del Lemene, il 17 maggio, l'Ordine degli ingegneri e la Fondazione ingegneri, con il Consorzio di Bonifica, hanno organizzato il convegno sul tema "La situazione idraulica nel Portogruarese - Analisi di un territorio fragile".

© riproduzione riservata



CEGGIA

Il Consorzio presenta i lavori sul Piavon

CEGGIA - Oggi, alle 14.45, al centro civico, il Consorzio di bonifica Veneto Orientale presenterà i lavori eseguiti per la messa in sicurezza del centro di Ceggia dalle piene del canale Piavon. "La necessità di tali lavori - spiega il Consorzio - è emersa in tutta la sua urgenza negli ultimi anni, quando il sistema Piavon-Brian è stato interessato da due piene eccezionali. Gli interventi sono consistiti nel risezionamento dell'alveo del canale, il rifacimento della scarpata di sinistra e la ricostruzione in cemento armato ed elevazione del muro di difesa. (M.Mar.)



Settimana della bonifica

► CODEVIGO

L'idrovora di Santa Margherita si prepara ad aprire i cancelli per la Settimana della bonifica in programma da domani al 21 maggio con visite guidate, workshop e premi per le scuole. A partire dalle 9.30 di domani e poi sabato 20 e domenica 21, l'impianto sarà aperto al pubblico con l'accensione dei motori diesel. Guide d'eccezione saranno gli studenti dell'istituto agrario "De Nicola" di Piove di Sacco. Inaugurata nel 1888, l'idrovora è un museo vivo della bonifica che ancora oggi garantisce la sicurezza idraulica del territorio. Sarà possibile inoltre visitare la mostra fotografica "La le-

zione del '66. Cosa abbiamo imparato 50 anni dopo la grande alluvione?" che ha negli ultimi mesi ha animato biblioteche e sale municipali di una trentina di Comuni. Venerdì 19, nell'ex carbonaia, "Cultural ecosystem services. The Santa Margherita water pump as part of the Water Museum of Venice network". Domenica 21 i protagonisti della giornata saranno i ragazzi delle scuole: fra gli spazi dell'idrovora si terrà la premiazione del concorso "Il Consorzio di bonifica fra i banchi di scuola", a cui hanno partecipato dieci classi delle scuole primarie e secondarie di primo grado delle province di Padova e Venezia.

Alessandro Cesarato



Furto all'oleodotto, Sos cherosene

► Fiumicino, ennesimo raid alla condotta dell'Eni. L'allarme scattato alla centrale ha permesso di intervenire rapidamente ► Un elevata quantità di carburante è finita nel fosso utilizzato per irrigare i campi: servizio sospeso dal consorzio di Bonifica

IL FATTO

Ennesimo furto di carburante dall'oleodotto che da Pantano trasferisce il kerosene jet A1 per gli aerei al deposito dell'aeroporto di Fiumicino. L'effrazione questa volta si è verificata in territorio di Roma Capitale, a pochi metri dalla A12, e a circa cento da via Montanari alle Vignole. L'allarme è scattato giovedì notte nella sala operativa dell'Eni grazie al sofisticato sistema vibro-acustico con cui è possibile registrare un calo di pressione nella condotta e quindi individuare il punto della perforazione.

L'ATTACCO

I vampiri del carburante hanno colpito all'altezza della "palina n. 83", proprio dove il tracciato della tubazione arriva in superficie per confluire su una condotta all'aperto che scavalca il canale, collegato al Tevere, utilizzato dagli agricoltori per irrigare i campi. Il carburante uscito dal foro, praticato dai soliti ignoti, è stato chiuso dagli addetti dell'Eni con una "cravatta". Questo non ha impedito che nel fosso finisse un

elevato quantitativo del liquido incendiabile che ha provocato un danno ambientale e grandi disagi ai contadini. L'Eni è corsa ai ripari posizionando sul letto del canale e in diversi punti panne assorbenti per la bonifica.

LA POLEMICA

Intanto, a Fiumicino è polemica perché questo non è il primo caso e tutti puntano il dito sulla leggerezza dei controlli. «Vista purtroppo l'esperienza del passato - precisa il sindaco, Esterino Montino - segnalo il fatto che è mancata un'informazione tempestiva e credo anche doverosa su quanto stava accadendo. Ricordiamo che il kerosene, attraverso la rete dei canali, raggiunge in breve tempo il comune di Fiumicino e il mare». Alza la voce il centrodestra. «Chiediamo - dice il consigliere William De Vecchis - la convocazione di una Commissione ambiente dove sottoscrivere un documento condiviso che imponga a Eni un inasprimento dei controlli sulla propria condotta».

LE RIPERCUSSIONI

Inevitabili le ripercussioni su Ladispoli e Cerveteri. Lo sversa-

mento di jet fuel ha spinto il Consorzio di Bonifica Tevere a sospendere il servizio di irrigazione in via cautelativa. Preoccupati gli agricoltori e i titolari delle aziende. «Eni ci ha spiegato - interviene Ezio Muroli, presidente provinciale della Confederazione Italiana Agricoltori - che è in corso di valutazione il danno. Intanto i politici continuano a non ascoltare le nostre richieste. Il limite di sicurezza viene sempre superato e non sappiamo quando sarà possibile utilizzare l'acqua per annaffiare i campi. Prima il maltempo, poi il rogo di Pomezia e ora il kerosene»

Panico a Ladispoli nelle campagne Olmetto, Monteroni e Boietto. «C'è chi parla di giorni, chi di settimane, ci dicano la verità», protestano i contadini. Il sindaco è infuriato. «Troppe raid all'oleodotto con il conseguente inquinamento ambientale. - critica Crescenzo Paliotta - Abbiamo segnalato alle Agenzie di controllo il ritardo con il quale siamo stati avvisati. Come autorità locali di sanità dobbiamo essere messi immediatamente a conoscenza dei fatti».

**Emanuele Rossi
Umberto Serenelli**

© RIPRODUZIONE RISERVATA



Operai al lavoro per bloccare la fuoriuscita di cherosene dopo il raid dei vampiri di carburante a Fiumicino

(foto IPPOLITI)

**SCATTA L'ALLARME
TRA GLI AGRICOLTORI
DI LADISPOLI
E CERVETERI: POLEMICA
PER IL RITARDO
NELLE COMUNICAZIONI**





CENTO

Vincoli paesaggistici, Partecipanza e Toselli discutono la revisione

VALORIZZAZIONE del territorio e revisione dei vincoli paesaggistici sui terreni. Sono alcuni degli argomenti toccati nell'incontro che si è svolto giovedì tra i rappresentanti della Partecipanza Agraria di Pieve di Cento, il sindaco di Cento Fabrizio Toselli e il suo vice Simone Maccaferri. La visita dei due amministratori ha avuto lo scopo di avviare un percorso di area territoriale vasta con l'ente pievese, che gestisce un quarto dei duemila ettari di territorio delle Partecipanza nel territorio Centese. La giunta esecutiva, composta da Adriano Govoni, Gianni Cavicchi, Giorgio Cavicchi, Giuseppe Busi, Salvatore Alberghini, Graziano Taddia e Daniele Busi, ha proposto le tematiche di dibattito salienti: scoli, scarichi e viabilità. I componenti dell'ente agrario hanno inoltre avanzato la proposta di attivare tavoli di confronto operativi e progetti operativi in merito al territorio del Malaffitto Centopievese, sia allo scopo di risolvere le problematiche esistenti, sia per promuovere idee di valorizzazione di luoghi che rappresentano la storia del territorio. Sul tavolo sono stati messi anche l'imminente

scadenza della convenzione ventennale fra Comune di Cento e Partecipanza di Pieve di Cento sul Parco 'I Gorgi' e la regolamentazione dell'area di via Buttieri e via Taddia a Renazzo. Il sindaco Toselli ha proposto «l'immediata operatività» e ha confermato la volontà di voler riunire attorno allo stesso tavolo tutte le parti: Comuni, Partecipanze, ma anche Consorzio di Bonifica, Hera ed Arpa, per lavorare congiuntamente su tutti i punti sollevati.



CONSORZIO PIANURA RENANA

Cultura, acqua e paesaggi

La Settimana della bonifica

QUESTA è la Settimana della bonifica. Da oggi, come ogni anno, il Consorzio della Pianura Renana, nell'ambito dell'evento nazionale targato Anbi, che coinvolge 180 strutture in tutta Italia, apre le porte per illustrare le proprie attività e il ruolo di regimazione e controllo di fiumi, canali, impianti idrovori, chiaviche, invasi e zone vallive. 'Acqua, identità e futuro dei territori' è il filo conduttore di questa manifestazione dal ricco calendario di iniziative. Su tutto le visite guidate gratuite al Museo del Salarino, che inaugurato ad inizio '900 per sanare una situazione paludosa, di alluvioni ed allagamenti, rappresenta un esempio di archeologia industriale, ma ancora operativo grazie a sistemi tecnologici all'avanguardia. Da martedì sarà accessibile al pubblico anche il vicino Ecomuseo delle Valli. Con accompagnatore ci si può inoltrare nell'area protetta circostante, navigare in barca, fare escursioni naturalistiche (a piedi o in bici) al Bosco del Traversan-

te, casse di espansione, e zona umida del Bassarone. Seguendo la mappa virtuale online 'Prima-ro.-bike' si potrà conoscere anche la storia del territorio, dell'ambiente e dei suoi habitat. Alla sala Voltini del centro culturale Cap-puccini è di scena la mostra fotografica 'Ri-scatti d'acqua' di Moni-

LA CHIAVE DI LETTURA

L'oro blu come simbolo di identità e come strumento per il futuro

ca Zamboni. Di cornice il convegno 'Tecniche di risparmio idrico' ed il seminario tecnico su manutenzione e prevenzione. Poi la proiezione di video-documentari, expo, woorkshop, appuntamenti benefico-floreali anche nel giardino della sede consortile di Bologna, che è tappa del percorso 'Divertiverde'. Ospiti d'onore le scolarische. Info: 0532/808058.

Nando Magnani



VISITE GUIDATE PREVISTI CINQUE ITINERARI, DE FILIPPO: «UN'OCCASIONE PREZIOSA PER COMUNICARE IL LAVORO CHE SVOLGIAMO A DIFESA DEL TERRITORIO»

Il Consorzio «apre» le dighe

Comincia la settimana della bonifica aperta alle scuole, attesi 1700 studenti

● Prende il via oggi la "Settimana nazionale della bonifica e dell'irrigazione", quest'anno sul tema: "Acqua, sfida di identità e futuro per l'agricoltura e la sicurezza dei territori". La manifestazione, viene organizzata dall'associazione nazionale dei Consorzi di gestione e tutela del territorio e delle acque irrigue fino al 21 maggio. Una settimana nella quale il Consorzio per la bonifica della Capitanata apre le porte «ai non addetti ai lavori» per diffondere la conoscenza del grande patrimonio infrastrutturale che ha consentito lo sviluppo economico del-


la Capitanata.

«Un'occasione preziosa - dice il presidente Giuseppe De Filippo - per comunicare il lavoro che il Consorzio svolge quotidianamente: la manutenzione della grande rete idraulica delimitata a nord dal fiume Fortore ed a sud dal fiume Ofanto, per garantire il territorio e la gestione di una serie di grandi opere idrauliche per assicurare la disponibilità di risorsa idrica e per la difesa idrogeologica del Tavoliere, aggredito da eventi alluvionali sempre più intensi». Il 21 maggio, dalle ore 9 alle 18, è previsto anche l'«open day» con

visite guidate ed altre iniziative alla diga di Occhito in agro di Carlantino (prenotazioni al numero di telefono 347.5637870). «Come tradizione il Consorzio pone particolare attenzione ai più giovani - rileva il direttore generale Francesco Santoro - la risposta delle scuole è stata entusiasmante e anche quest'anno sono state organizzate visite per oltre 1700 studenti, ripartite sui 5 itinerari tematici». Eccoli: Itinerario 1 - «Dalla sorgente alla fonte»: diga di Occhito, nodo idraulico di Finocchitto. Itinerario 2 - «La forza dell'acqua»: torre piezometrica P3, cen-

tro irriguo distretto 12, diga Capaccio, vasca del Celone. Itinerario 3 - «Le stagioni della bonifica»: diga Capacciotti, impianto di sollevamento Montagna Spaccata, centro irriguo San Samuele e Idrovora Salpi. Itinerario 4 - «I trami di ripartizione e le priorità d'uso»: nodo idraulico di Finocchitto, impianto di sollevamento Monachelle, vasca Tavoliere. Itinerario 5 - «Dai monti dell'Irpinia per dissetare la pianura»: diga sul torrente Osento, traversa Santa Venere, canale Ofanto-Capacciotti, partitore e impianto di sollevamento di Canestrello.

DIGA DI OCCHITO
L'invaso sul Fortore tra le principali attrazioni per i visitatori



Ritaglio stampa ad uso esclusivo del destinatario, non riproducibile.

Codice abbonamento: 045680

SANSTINO**Settimana
della bonifica al via**

■ ■ ■ Sarà l'Idrovora di Sette Sorelle, in via Contarina, ad inaugurare oggi alle 17 la settimana nazionale della bonifica.

Luigi Perissinotto, esperto di storia locale, presenterà il suo ultimo libro, "Le Basse di San Stino - Terre dell'antica palude bonificata detta delle Sette Sorelle tra Livenza, Loncon e Lemene". Domani sarà invece la volta dell'idrovora del Termine, in località Brian a Caorle. A coordinare il tutto il Consorzio di Bonifica del Veneto Orientale.



{ Foggia } Torna la Settimana Nazionale della bonifica e dell'Irrigazione

“Acqua, sfida di identità e futuro per l'agricoltura e la sicurezza dei territori”

Con lo slogan “Acqua, sfida di identità e futuro per l'agricoltura e la sicurezza dei territori”, torna l'appuntamento annuale con la Settimana Nazionale della bonifica e dell'Irrigazione, la manifestazione nazionale organizzata dall'Associazione Nazionale dei Consorzi di Gestione e Tutela del Territorio e delle Acque Irrigate dal 13 al 21 maggio. Una settimana nella

quale il Consorzio per la bonifica della Capitanata apre le porte “ai non addetti ai lavori” per consentire la conoscenza del grande patrimonio infrastrutturale che ha consentito lo sviluppo economico della Capitanata.

La manifestazione, commenta il Presidente Giuseppe De Filippo, rappresenta un'occasione preziosa per comunicare il lavoro che il Consorzio

svolge quotidianamente: la manutenzione della grande rete idraulica delimitata a nord dal fiume Fortore ed a sud dal fiume Ofanto, per garantire il territorio e la gestione di una serie di grandi opere idrauliche per assicurare la disponibilità di risorsa idrica, ma anche e soprattutto, per la difesa idrogeologica del Tavoliere, aggredito da eventi alluvionali sempre

più intensi.

È anche l'occasione per conoscere scenari che rappresentano un patrimonio di bellezza unico, cui la bonifica conserva e accresce il valore di anno in anno, e quindi il 21 maggio dalle ore 9.00 alle ore 18.00 è stato organizzato un “open day” con visite guidate ed altre iniziative alla diga di Occhito in agro di Carlantino.



Ritaglio stampa ad uso esclusivo del destinatario, non riproducibile.

Codice abbonamento: 045680



Via della Corona Australe, 3-5-7-9
 Maccarese - Fiumicino
 Tel. 06.6678245 - 06.6679004
 info@ediliziasilvestri.com

MENU

ULTIME NOTIZIE

Montino, Cini: sversamento avvenuto nel territorio di Roma

Cerca



da Vinci MARKET CENTRAL **Peccati di SHOPPING** TUTTI I GIORNI PUOI SODDISFARE I TUOI DESIDERI

parcocommercialelavinci.com Uscita 30, direzione FIUMICINO ROMA-FIUMICINO, uscita ZONA COMMERCIALE

Sversamento oleodotto, riparte il servizio di irrigazione del Consorzio

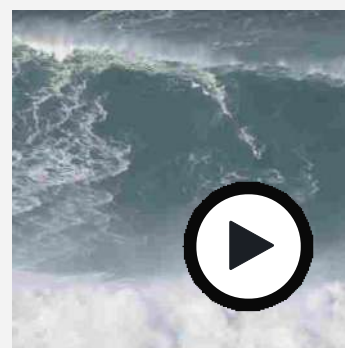
13 maggio 2017
 Cronaca



E' ripreso il servizio di irrigazione da parte del Consorzio di Bonifica Tevere e Agro Romano. Servizio interrotto ieri mattina in seguito allo sversamento di carburante, provocato da un tentativo di furto dall'oleodotto dell'Eni, finito poi nel canale di adduzione principale di irrigazione. Il Consorzio aveva provveduto, su indicazione dei tecnici Eni presenti sul posto, in via cautelativa alla sospensione del servizio irriguo. E questa mattina dalle 7.00 il servizio è ripreso facendo tirare un sospiro di sollievo a tutti gli agricoltori della zona già alle prese con una siccità straordinaria. Ci vorrà del tempo per ritornare al regime massimo però intanto le pompe hanno ripreso il loro lavoro. Ricordiamo che la chiusura ha interessato un territorio molto esteso visto che il canale di irrigazione interessa un comprensorio immenso, Monte Sallustri, Maccarese, Palidoro fino a Santa Severa.



VIDEO



IL SURFER ITALIANO SULL'ONDA PIÙ ALTA

L'Angolo dei Libri

AUTOFFICINA OPTIMUM CAR
 Meccanica ed Elettrauto

Si effettuano lavori di ogni tipo con ritiro e consegna a domicilio

Fregene - via Coroglio, 19
 Stefano 333-6003189
 Davide 331-4471981



EDILIZIA OGGI
 www.ediliziooggi.it



Economia

Sedici anni di Campagna Amica. Il Consorzio: "Sensibilizzare è un atto di responsabilità"

La festa finale dei progetti educativi di Coldiretti Piacenza e del Consorzio di Bonifica avrà luogo nella mattinata di venerdì 19 maggio sul Pubblico Passeggio con oltre 2000 bambini provenienti da tutta la provincia



Redazione

13 MAGGIO 2017 12:22



“Ci apprestiamo a celebrare la 16° edizione di Educazione alla Campagna Amica e lo faremo nel modo migliore: con i bambini con i quali abbiamo condiviso i nostri valori, ai quali abbiamo parlato di chilometro zero, di rispetto per l'ambiente e di sane abitudini alimentari, e ai quali speriamo di avere trasmesso il senso di appartenenza verso il proprio territorio e l'inscindibile legame che fa di un gruppo di persone una comunità.”

Così Marco Crotti, presidente di Coldiretti Piacenza annuncia la festa finale dei progetti educativi di Coldiretti Piacenza e del Consorzio di Bonifica che avrà luogo nella mattinata di venerdì 19 maggio sul Pubblico Passeggio con oltre 2000 bambini provenienti da tutta la provincia.

Durante la mattinata, dalle ore 9.00 verranno svelati i vincitori con la premiazione dei migliori elaborati del progetto di Educazione alla Campagna Amica dal titolo “Paesaggio rurale e produzioni tipiche. Le relazioni tra l'uomo, l'ambiente e l'agricoltura del nostro territorio” e quello del Consorzio di Bonifica di Piacenza e ANBI Emilia Romagna “Acqua e Territorio” che ha cercato di stimolare le giovani generazioni di studenti ad intervenire sulla loro realtà più ravvicinata, quella della loro classe, migliorando uno spazio verde non sufficientemente valorizzato all'interno della struttura attraverso l'utilizzo virtuoso della risorsa naturale acqua.

Il programma di Educazione alla Campagna Amica promosso da Coldiretti Donne Impresa ha l'obiettivo, spiega Crotti, di far riscoprire agli alunni il ruolo dell'agricoltura nella gestione del paesaggio e dell'ambiente, insieme alle produzioni che caratterizzano ogni singolo territorio dal pomodoro al latte, dal grano al vino, sino al legno e al miele. Il programma inoltre promuove tra i

I più letti di oggi

Open Case Iren, Dalla
day alla Malo, i risultati
Cattolici lavorati in
a sciope sciopero
Piacenza via nei
due Monteprimi produz
nuovi a tre industr
corsi di Milano mesi tutta
laurea del autom
2017:
ricavi
oltre il
miliardi
di euro



ragazzi la cultura del paesaggio e fa riscoprire il ruolo dell'agricoltura sia per la gestione del territorio, sia per la produzione dei prodotti tipici.

Tantissimi sono i partner che collaborano nella realizzazione concreta dei progetti testimoniandone la bontà e all'organizzazione della festa finale: la Fondazione Campagna Amica, il Provveditorato di Piacenza, la Prefettura di Piacenza, la Provincia di Piacenza, il Comune di Piacenza, la Camera di Commercio, la Banca di Piacenza, l'Università Cattolica del Sacro Cuore di Piacenza, il polo territoriale di Piacenza del Politecnico di Milano, il Consorzio Grana Padano, il Consorzio Agrario Terrepadane, Cio, l'Associazione Apicoltori, l'Azienda USL di Piacenza, l'Ordine dei Medici Chirurghi e Odontoiatri di Piacenza, l'Associazione Il Cuore di Piacenza, l'Associazione Autonoma Diabetici Piacentini, le Associazioni del Dono (AIDO, ADMO e AVIS), l'Associazione Panificatori di Piacenza, l'Associazione Italiana Celiachia, l'Associazione Gelatieri Artigiani Piacentini, Museo Civico di Storia Naturale, Società Piacentina di Scienze Naturali, Urban Hub (Maker Room), Skyview.

Gli studenti avranno una parte attiva nella realizzazione dei numerosi laboratori messi a disposizione dai partner e, dopo il saluto delle autorità presenti e la premiazione dei vincitori dei concorsi, la tradizionale merenda con il km zero di Campagna Amica.

Gallery



Argomenti: [consorzio bonifica](#)

Tweet

Potrebbe interessarti

Attendere un istante: stiamo caricando i commenti degli utenti...

Questa funzionalità
richiede un browser con
la tecnologia
JavaScript attivata.

Commenti

Notizie di oggi



[Difesa del suolo]



Redazione di Met

Al via anche in Toscana la Settimana della Bonifica

“Acqua, identità e futuro dei territori”. Tanti appuntamenti organizzati dai Consorzi in tutta la regione

Arriva anche in Toscana la Settimana nazionale della bonifica e della irrigazione che punta a far conoscere il ruolo dei Consorzi di Bonifica, attraverso l'apertura al pubblico gli impianti e varie iniziative ad hoc. Tanti gli appuntamenti organizzati dai vari Consorzi di Bonifica toscani, riuniti in Anbi Toscana, dal 13 al 21 maggio e che come sempre saranno dedicati al tema scelto da Anbi (Associazione Nazionale Consorzi di gestione e tutela del territorio e acque irrigue): quest'anno “Acqua, identità e futuro dei territori”.

Per il Consorzio di Bonifica 1 Toscana Nord: giovedì 18 maggio alla Fattoria urbana “Riva degli Albogatti” sul Fiume Serchio (Lucca) ecco la giornata conclusiva del progetto di educazione ambientale “Dalla montagna alla pianura, mille corsi d'acqua un unico Consorzio di Bonifica” che ha coinvolto circa 486 alunni delle scuole del comprensorio. L'appuntamento arriva dopo quello dello scorso 29 aprile dal titolo “Fiumi sicuri e puliti... spiagge più belle”, che ha visto oltre mille volontari delle associazioni, studenti e migranti impegnati nella pulizia dei corsi d'acqua e della costa versiliese e apuana e della Lunigiana.

Il Consorzio di Bonifica 2 Alto Valdarno propone per sabato 20 maggio (a partire dalle 9) “La Bonifica e la Valdichiana: dalla difesa idrogeologica all'irrigazione” (nella sede distaccata del Consorzio a Torrita di Siena, via Trav. Valdichiana Est 175/a). Si partirà con la visita guidata in alcuni luoghi significativi del reticolo idrografico della Bonifica della Valdichiana; a seguire (ore 11.30, nella sede consortile di Torrita) la proiezione di un video dedicato all'attività del Consorzio Alto Valdarno e l'inaugurazione della nuova sede distaccata, alla presenza del presidente Paolo Tamburini. Quindi, degustazione dei prodotti tipici della Valdichiana. All'iniziativa parteciperanno i sindaci di vari comuni della Valdichiana senese e aretina e gli alunni delle scuole secondarie di primo grado classe prima dell'Istituto Marcelli di Foiano della Chiana e delle classi prima A-B-C dell'Istituto comprensivo Panini di Torrita di Siena.

Primo piano Toscana Finanza

Sport

Primo Piano

News di Topnews - ANSA.it

Serie B: la Spal torna in A dopo 49 anni

Fratello vittima telefona a Schettino

Fr:Spagna, Hamilton in pole, poi Vettel

Renzi, proviamo buona legge elettorale

Migranti: Grasso, da Italia umanità

Ansa Top News - Tutti gli Rss



VIABILITÀ METEO SPETTACOLI EVENTI

Servizi e strumenti



Foto



Gadgets



Mobile



Rss



Edicola



iMobi



Facebook



Twitter



Accessibilità



Scelta rapida

Notizie | Cantieri |
Eventi

Offerte di lavoro

Incontro Domanda
Offerta di Lavoro
Trova C.P.I.

Met

Archivio news

Archivio 2002-
05

Toscana 2013

Città

Città
Metropolitana

Il Consorzio di Bonifica 3 Medio Valdarno dà appuntamento dal 13 al 23 maggio alla Biblioteca San Giorgio di Pistoia, con il progetto "I Love Cbm - Flumina. Edizione speciale Pistoia Capitale Italiana della Cultura 2017" che prevede iniziative e laboratori con le scuole, mentre il 17 e 20 maggio (ore 17) ci saranno laboratori per adulti e ragazzi aperti a tutti. Il 22 maggio (ore 9.30, stessa sede) ecco l'iniziativa conclusiva del progetto e il convegno sul rischio idrogeologico per fare il punto sugli investimenti con Marco Bottino, presidente Consorzio di Bonifica 3 Medio Valdarno, Samuele Bertinelli sindaco di Pistoia, i rappresentanti della Regione Toscana, delle associazioni agricole e di categoria, degli ordini professionali e tecnici. Il 17 maggio (ore 10.30) ci sarà la visita del presidente della Regione Toscana Enrico Rossi agli interventi del Consorzio Medio Valdarno a Pistoia, Prato e Firenze con l'inaugurazione della nuova sede operativa consortile a Sesto Fiorentino (via del Cantone). Il 26 maggio (ore 15) spazio a "Manutenzione Arno a Firenze, completamento del primo ciclo di manutenzione ordinaria dell'Arno con le rifiniture eseguite a mano dagli operatori del Consorzio", in collaborazione con Genio Civile Valdarno Superiore della Regione Toscana. Nella zona del Ponte Vecchio una visita sul fiume con le barche degli antichi renaioli alla presenza del sindaco di Firenze Dario Nardella e della stampa.

Il Consorzio di Bonifica 5 Toscana Costa ha in programma per martedì 16 maggio la visita ai Laghetti di Tufaia a Venturina (impianto irriguo gestito dal Consorzio di Bonifica) alla scoperta della flora e della fauna del laghetto con Albano Lessi, guida ambientale esperta. Mercoledì 24 maggio quindi, la visita all'impianto irriguo Fossa Calda e la descrizione dell'attività del Consorzio nell'irrigazione, mentre lunedì 29 si potrà partecipare alla Giornata della Trasparenza organizzata dalla scuola primaria I Circolo di Piombino. Nell'occasione sarà presentato anche il Progetto Life Rewat, nel 25° anniversario dei progetti Life. Agli alunni dell'Istituto Comprensivo Marconi di Venturina Terme sono riservate la visita del 16 maggio all'impianto Irriguo Fossa Calda (scuola primaria) e quella del 24 maggio al laghetto di Tufaia con laboratorio (scuola primaria e secondaria di Primo Grado). Dal 27 maggio al 4 giugno inoltre, il Consorzio sarà presente con un suo stand alla 46ª Fiera Mostra Economica Costa Toscana di Venturina Terme per presentare la propria attività e i progetti che sta seguendo. È possibile inoltre prenotare le visite agli impianti idrovori, telefonando ai numeri 0565.857653 e 0565.857625.

Il Consorzio di Bonifica 4 Basso Valdarno ha in programma un evento dedicato alle due ruote. Si terrà il prossimo 28 maggio, in collaborazione con Fiaib Pisa. Prevede una pedalata in compagnia all'interno del parco di San Rossore, con visita guidata agli impianti e possibilità di conoscerne in dettaglio storia e meccanismi di funzionamento.

Il Consorzio di Bonifica 6 Toscana Sud aderisce alle Giornate Ximeniane promosse insieme al Comune di Castiglione della Pescaia, Banca Tema, Credito Cooperativo, Acquedotto del Fiore e Futura. Si partirà mercoledì 24 (ore 18) con l'inaugurazione della mostra "Dal Lago Prile alla Diaccia Botrona: storia di un territorio" con i saluti di Giancarlo Farnetani sindaco di Castiglione della Pescaia e la proiezione del video sulla Diaccia. Giovedì 25 (ore 17.30) il convegno su "Leonardo Ximenes: una vita spesa per l'acqua" con numerosi docenti ed esperti. Alle 19.30 aperitivo con degustazione dei vini rosati di Maremma Rosae Maris e alle 22 l'osservazione delle stelle. Venerdì 26 (ore 10/16) l'annullo filatelico e la presentazione del folder di Poste Italiane "Giornate Ximeniane", mentre alle 17.30 si terrà



Comunicati
stampa
U.R.P.
Ufficio stampa

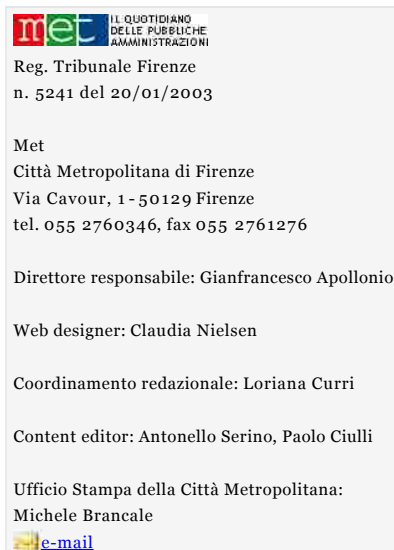
Newsletter
Met
Sport
Non-profit

Tweet di @metfirenze



Presentati in piazza Signoria 15 dei 70 nuovi taxi elettrici
met.cittametropolitana.fi.it/news.aspx?id=2...

Incorpora Visualizza su Twitter



Reg. Tribunale Firenze
n. 5241 del 20/01/2003

Met
Città Metropolitana di Firenze
Via Cavour, 1 - 50129 Firenze
tel. 055 2760346, fax 055 2761276

Direttore responsabile: Gianfrancesco Apollonio

Web designer: Claudia Nielsen

Coordinamento redazionale: Loriana Curri

Content editor: Antonello Serino, Paolo Ciulli

Ufficio Stampa della Città Metropolitana:
Michele Brancale
[e-mail](mailto:met@cmf.it)

la sottoscrizione del protocollo per la consegna anticipata della “Casa Ximenes” al Comune di Castiglione. Fra i presenti, l’assessore regionale Federica Fratoni e l’onorevole Davide Faraone, viceministro della Sanità. Alle 21 ecco “A veglia con Leonardo” serata di letture e video. Sabato 27 (ore 17.30), spazio a “Le alluvioni del 1966: acqua e solidarietà”, con i saluti di Mario Calamia, presidente dell’Osservatorio Ximeniano di Firenze, Fabio Bellacchi, del presidente Consorzio di Bonifica Toscana Sud e i rappresentanti dell’amministrazione di San Benedetto Po. A seguire, la proiezione del documentario di Mario Carbone sull’alluvione di Firenze) e l’inaugurazione della mostra “L’alluvione di Castiglione della Pescaia: La storia di una tragedia. La forza di un popolo” con presentazione del progetto Water First. Domenica 28 (ore 9) visita guidata “Sulle tracce dell’acquedotto Ximeniano”.

Info: www.anbitoscana.it

13/05/2017 17.19
Redazione di Met

[^ inizio pagina](#)



a cura di: Città Metropolitana di Firenze - Direzione Urp, Comunicazione

[© COPYRIGHT E LICENZA D'USO](#) [INFORMAZIONI SUL SITO](#) [CLAUSOLA DI ESCLUSIONE RESPONSABILITÀ](#) [PRIVACY](#)



Sommaro Rassegna Stampa

Pagina	Testata	Data	Titolo	Pag.
Rubrica Consorzi di Bonifica				
5	Corriere della Sera - Ed. Bergamo	14/05/2017	<i>LONGUELO DI NUOVO SOTT'ACQUA "SERVONO INTERVENTI URGENTI" (F.Paravisi)</i>	2
30	Corriere dell'Umbria	14/05/2017	<i>IN CAMPO CON LE SCUOLE PER IL RISPARMIO IDRICO</i>	3
26	Il Gazzettino - Ed. Padova	14/05/2017	<i>CODEVIGO VISITE GUIDATE ALL'IDROVORA</i>	4
38	La Nuova di Venezia e Mestre	14/05/2017	<i>L'IDROVORA DI SETTE SORELLE HA RIPRESO A FUNZIONARE</i>	5
49	La Nuova Ferrara	14/05/2017	<i>PIU' PISTE CICLABILI E STRADE SICURE ANCHE PER I PEDONI</i>	6
Rubrica Consorzi di Bonifica - web				
	Ecodiparma.it	14/05/2017	<i>COSA STA SUCCEDENDO AL CLIMA?, LA BONIFICA PARMENSE NE PARLA IL 16 MAGGIO CON GIULIACCI ED ALTRI ESP</i>	7
	Lametino.it	14/05/2017	<i>LAMEZIA, COMUNE: SIGLATO PROTOCOLLO CON CONSORZIO BONIFICA VERDE PUBBLICO, 18 MAGGIO LA PRESENTAZION</i>	9
	Lameziainforma.it	14/05/2017	<i>DAL 13 AL 21 MAGGIO LAVORI DEL CONSORZIO DI BONIFICA DEL TIRRENO CATANZARESE SUL PARCO MITOIO E GANC</i>	11
	Mattinopadova.Gelocal.it	14/05/2017	<i>SETTIMANA DELLA BONIFICA</i>	13

Longuelo di nuovo sott'acqua «Servono interventi urgenti»

Dopo i primi temporali della stagione tornano i problemi dell'anno scorso

Il repertorio è quasi lo stesso di un anno fa: strade allagate, piccoli smottamenti, rogge intasate e un muro crollato (ma niente garage sott'acqua, almeno per ora). A Longuelo il primo temporale dell'anno ha fatto tornare la paura. Il Comitato alluvionati ha misurato 45 millimetri di pioggia in cinque ore (e 27,5 in una sola ora), poi ha fatto un giro tra il quartiere e la Val d'Astino. E ha rilevato il crollo di un muretto al cantiere della Cascina Convento, davanti al monastero, con le pietre che hanno riempito il fosso; la base del parcheggio erosa dall'acqua con il terriccio che ha invaso via Astino; il rigurgito delle acque di diversi tombini, e poi la roggia Curma, lo Scaricatore e il rio Lavandero ancora ostruiti dalla vegetazione o dal famoso cannetto delle rane. La documentazione raccolta è stata inviata in Comune, con la segnalazione: «Riteniamo imprescindibile la realizzazione in tempi estremamente rapidi di interventi di manutenzione delle rogge e del parcheggio», più «le convenzioni col Consorzio di bonifica per manutenzione e bonifica nonché l'incarico di bandire la gara per la progettazione degli interventi più importanti per la messa in sicurezza».

La prima opera sta per partire: il 5 giugno il Consorzio ini-



Nubifragio Alcune delle conseguenze dei primi temporali della stagione nella zona tra Longuelo e Astino



La vicenda


- I nubifragi dell'anno scorso hanno provocato gravi danni a Longuelo
- Sono stati studiati interventi per evitare che si ripetano
- Gli interventi risolutivi richiedono però molto tempo, e gli abitanti del quartiere stanno protestando

zierà a pulire un lungo tratto di roggia Curma, il cui letto diventerà anche più profondo e quindi più capiente. E la Cassa depositi e prestiti si occuperà di liberare il tratto di roggia interrata 90 anni fa sotto gli ex Riuniti: il materiale che la ostruisce sarebbe dovuto essere tolto periodicamente dalla direzione dell'ospedale, ma la cosa non viene fatta da decenni. «L'intervento andrà studiato con attenzione, perché si rischia di portare ulteriore acqua ad Astino, complicando

ancora di più le cose — avverte l'assessore ai Lavori pubblici Marco Brembilla —. Quello che si può fare subito lo facciamo e il progetto del Consorzio è importante, ma per altre opere servono più tempo e più denaro. Purtroppo stiamo scontando trent'anni di una mancata manutenzione che ora ci sta presentando il conto». Concorde il presidente del Parco dei Colli Oscar Locatelli, da cui passano i vari progetti: «Ci sono punti trascurati da decenni, con problemi difficil-

mente rimediabili. Un problema che riguarda anche la conca di Valbrembo, giusto oltre la collina della Madonna del Bosco. Ora si chiede di realizzare delle grandi vasche di laminazione, ma forse si può studiare se fare qualcosa di meno invasivo». Nel frattempo, dopo la giornata estiva di ieri, la Regione ha diffuso per oggi l'allarme giallo per rischio idraulico e idrogeologico, vento e temporali forti.

Fabio Paravisi



Il Consorzio della bonificazione umbra organizza uscite didattiche con gli studenti del territorio

In campo con le scuole per il risparmio idrico

SPOLETO

Il Consorzio della bonificazione umbra mette in campo con diverse iniziative per la Settimana nazionale delle bonifiche fino al 21 maggio. Il rapporto dell'ente con le scuole è consolidato anche grazie al progetto scuola-lavoro, in collaborazione con il liceo "Sansi, Leonardo, Volta" di Spoleto e il corso di giornalismo "Walter Tobagi" che ha permesso di realizzare anche un'edizione della rivista locale "Notizie da Spoleto" che verrà presentata il 27 maggio. La Bonifica ha inoltre organizzato delle uscite didattiche con alcune scuole medie secondarie. Il rapporto instaura-

to con gli istituti del territorio è giunto al suo quinto anno e anche stavolta saranno coinvolti oltre cento ragazzi che visiteranno luoghi di rilevante interesse ma spesso sconosciuti. Le uscite scolastiche riguarderanno la diga di Arezzo nel territorio di Spoleto, uno sbarramento realizzato dal consorzio sul torrente Marroggia a metà degli anni Sessanta su progetto del professor Arredi, trevano di nascita, uno dei più grandi progettisti di dighe che la scienza idraulica ricordi. La visita sarà occasione per illustrare ai ragazzi come un'opera di difesa idraulica, pensata innanzitutto per salvaguardare la pianura di Spo-

leto dalle piene del torrente, sia poi stato utilizzata per servire la rete di irrigazione che alimenta di preziosa acqua irrigua i 1500 ettari della valle spoletina. "La finalità - spiega il direttore del consorzio Candia Marcucci - è di trasmettere ai giovani una coscienza ambientale. Quest'anno la settimana delle bonifiche è incentrata sul tema "Acqua. Identità e futuro dei territori". "La visita alla diga di Arezzo ha un particolare significato - dice il presidente dell'ente Giuliano Nalli - ed è finalizzata anche a far capire che l'uso dell'acqua è fondamentale in ambito agricolo ma non è un bene illimitato".



Codevigo Visite guidate all'idrovora

(n.b.) Si scaldano i motori, l'idrovora di Santa Margherita di Codevigo si prepara ad aprire i cancelli per la Settimana Nazionale della Bonifica e dell'irrigazione. Visite guidate, workshop, premi per le scuole, sono tanti gli appuntamenti che avranno come sfondo lo storico impianto del Consorzio di bonifica Bacchiglione. A partire dalle 9.30 di oggi, e poi per tutte le giornate di sabato 20 e domenica 21 l'impianto idrovoro sarà aperto al pubblico con l'accensione degli storici motori diesel. Guide d'eccezione saranno gli studenti dell'Istituto agrario "De Nicola" di Piove di Sacco, che accompagneranno i visitatori alla scoperta della storia dell'idrovora e del suo funzionamento. Questa mattina, alle 9,30, nell'ex cimitero di Conche di Codevigo si celebrerà la messa.



SAN STINO. DOPO GLI ALLAGAMENTI

L'idrovora di Sette sorelle ha ripreso a funzionare

SAN STINO

Idrovora di Sette sorelle, il Consorzio di Bonifica ripristina la funzionalità dell'impianto dopo le piogge eccezionali del 2014. La comunicazione è arrivata ieri nel corso dell'inaugurazione della Settimana nazionale della Bonifica, apertasi con una cerimonia presso la struttura di via Contarina.

Per l'occasione sono stati ricordati i nubifragi avvenuti negli anni scorsi, quando più volte le opere di bonifica sono state messe in crisi. Tra il 31 gennaio e il 4 febbraio del 2014, infatti, vi fu un guasto irreparabile al motore elettrico accoppiato a due delle tre pompe di cui è dotato

l'impianto idrovoro di Sette Sorelle. Il Consorzio riuscì a far funzionare una delle due pompe con il vecchio motore diesel, che divenne essenziale per ridurre i tempi dell'inevitabile sommersione delle zone più depresse del bacino. L'ente ha quindi provveduto al ripristino della funzionalità dell'impianto stesso con la sostituzione dei motori elettrici e delle apparecchiature, realizzando inoltre alcuni importanti lavori di manutenzione straordinaria con il riescavo della rete principale, oltre alla sistemazione delle opere di difesa perimetrale in corrispondenza degli scarichi delle due idrovore sul Loncon.

Alessio Conforti



Ritaglio stampa ad uso esclusivo del destinatario, non riproducibile.

Codice abbonamento: 045680

Più piste ciclabili e strade sicure anche per i pedoni

Portomaggiore, per le opere già esistenti iniziano i lavori
Sarà realizzato il tratto tra via Volpi e via Ricostruzione

PORTOMAGGIORE

La giunta comunale di Portomaggiore ha approvato nei giorni scorsi una delibera, che riguarda il «potenziamento delle piste ciclopedonali del territorio comunale e messa in sicurezza dei punti critici per l'utenza debole». In particolare, la giunta ha approvato «il progetto di fattibilità tecnica ed economica per poterlo candidare ai finanziamenti del programma di attuazione del Piano nazionale di sicurezza stradale», come spiega il vicesindaco Andrea Baraldi. Il progetto prevede un cofinanziamento con lo Stato al 50% delle spese sostenute per realizzare i progetti, nel caso in cui venissero attuati. I progetti che la giunta del comune di Portomaggiore ha approvato, sono tre. Il primo riguarda la realizzazione di una pista ciclopedonale di collegamento di due tratti esistenti, ed è il tratto compreso tra via Ricostruzione e Ponte Volpi. Questo tratto congiunge la pista ciclabile già esistente davanti la scuola Nigrisoli con una rete ciclopedonale che unisce Portomaggiore a Portoverrara. Il secondo progetto è la messa in sicurezza della pista ciclopedonale che unisce Portomaggiore a Portoverrara. Si tratta di una pista già esistente e molto frequentata, come spiega il vicesindaco, ma in alcuni tratti



A Portomaggiore potenziamento delle piste ciclopedonali

presenta segni di usura del tempo, per cui deve essere ripristinata. Non solo, «costeggia un canale, e in alcuni punti è franata, per cui se il finanziamento viene concesso, prima ripariamo le frane, in accordo con il Consorzio di Bonifica, poi provvediamo alla pista e alla sua messa in sicurezza», spiega ancora Baraldi. Il terzo e ultimo progetto, è la messa in sicurezza di alcuni punti critici per l'utenza debole con la realizzazione di un attraversamento pedonale e ciclabile con il semaforo. «Questo met-

te in sicurezza il pedone, e permette allo stesso tempo, di calmierare la velocità degli automobilisti. Si pensa di installare i semafori in via Kenya e in via Eppi», conclude il vicesindaco, che fa sapere anche che l'importo complessivo dei tre progetti è di 316mila euro, di cui metà a carico del Comune e l'altra metà a carico dello Stato, se dovessero essere approvati. «Abbiamo tutte le carte in regola perché il progetto venga approvato», afferma fiducioso il vicesindaco.

Veronica Capucci



Home > Cittadini informati > "Cosa sta succedendo al clima?", la Bonifica parmense ne parla il 16...

CITTADINI INFORMATI

"Cosa sta succedendo al clima?", la Bonifica parmense ne parla il 16 maggio con Giuliacci ed altri esperti

Di Redazione - 14 maggio 2017 0

CONDIVIDI



Cosa sta succedendo al clima? Questo è l'interrogativo che la maggior parte delle persone si pone, ma l'unica certezza a riguardo è che il clima globale sta sicuramente mutando il suo aspetto e che anche i numerosi micro-climi delle diverse regioni ne risentono pesantemente. Oggi un rapido ed estemporaneo cambiamento di un solo elemento climatico dall'altra parte dell'emisfero può presentare un conto salato a migliaia di chilometri e questa nuova realtà non può non essere periodicamente posta sotto la lente di ingrandimento da parte di coloro che sono chiamati ad anticipare il sopraggiungere di questi eventi o a gestirne le conseguenze subito dopo.

In occasione della Settimana nazionale della Bonifica 2017, quindi, il **Consorzio di Bonifica Parmense** e l'**Università di Parma Eu.WaterCenter**, in stretta collaborazione con la **Regione Emilia Romagna**, hanno organizzato un incontro dal titolo "Cosa sta succedendo al clima? Acqua, Territorio e Agricoltura: strategie di adattamento" per **martedì 16 maggio a partire dalle 10 presso la Sala Auditorium del Campus Scienze e Tecnologie in Via Langhirano**.

Apriranno l'incontro-convegno il professor **Renzo Valloni** dell'Università di Parma e direttore dell'Eu.WaterCenter, e **Luigi Spinazzi** presidente del Consorzio della Bonifica Parmense. Seguiranno gli interventi del meteorologo **Andrea Giuliacci** su "Cambiamenti climatici globali: cause, conseguenze, scenari futuri", **Carlo Cacciamani**, direttore di Idrometeorologia di Arpa su "Mutamento climatico e il nostro territorio", **Alfonso Pecoraro Scanio**, presidente della Fondazione Univerde, il professor **Giacomo Corradi**, su "Cambiamento climatico e programmazione strategica delle colture in Emilia Romagna", e **Meuccio Berselli**, direttore del Consorzio della Bonifica Parmense su "Le nuove attività del Consorzio per l'adattamento ai cambiamenti climatici". L'incontro sarà moderato dal giornalista **Andrea Gavazzoli**.

Le conclusioni saranno affidate all'assessore regionale alla Difesa del Suolo, Politiche Ambientali della Montagna e della Costa e Protezione Civile **Paola Gazzolo**. Nel corso dell'incontro sarà presentato il reportage fotografico sul cambiamento climatico realizzato



TAG

- Basilicogiano
- Basket
- Berceto
- Carabinieri
- Como
- Comune di Parma
- conferenza stampa
- cosmetici
- Danilo Varriale
- discoteca
- droga
- etichetta
- Fidenza
- fiere di parma
- furto
- gioielli
- Guido Fanelli
- hashish
- ladri
- lega pro
- Loris Borghi
- Luigi Lucchi
- Madonna
- Maria Barbagallo
- Massimo Allegri
- Monticelli
- Nas
- Nas di Parma
- Ospedale Maggiore
- Parma
- parma calcio
- Pasimafi
- Piacenza
- playout
- polizia
- Polizia municipale
- Regione Emilia Romagna
- spaccio
- Teatro Regio
- Terapia del dolore
- Tigers Parma
- tribunale di Parma
- unghie finte
- Università di Parma
- vocabolario

Seguici sui social

dal fotoreporter internazionale **Alessandro Gandolfi.**

CONDIVIDI



Mi piace 1

tweet

Articolo precedente

Ottomila parmensi affetti da demenza, il 17 maggio incontro a Fidenza

Redazione

0 Fans

0 Followers

0 Iscritti

ARTICOLI CORRELATI

ALTRI ARTICOLI DELLO STESSO AUTORE



Cittadini informati

"Cosa sta succedendo al clima?", la Bonifica parmense ne parla il 16 maggio con Giulliaci ed altri esperti

Cittadini informati

Ottomila parmensi affetti da demenza, il 17 maggio incontro a Fidenza

Cronaca

Alpini di Parma derubati a Treviso, spariti salumi e Parmigiano

Agenda

17 Maggio - "Verdi e i nuovi media", dal 78 giri a YouTube

Cittadini informati

Autovelox mobile e autodetector, controlli della Municipale dal 15 al 19 maggio

Primo Piano

Medesano, agente di commercio a processo per truffa


Nessun commento

Lascia una risposta:

Commento:

Nome:

Email:



Sei qui: Home » Attualità » Attualità » Lamezia, Comune: siglato protocollo con Consorzio Bonifica per verde pubblico, 18 maggio la presentazione


Lamezia, Comune: siglato protocollo con Consorzio Bonifica per verde pubblico, 18 maggio la presentazione

Domenica, 14 Maggio 2017 16:26



Lamezia Terme - In occasione della Settimana Nazionale della Bonifica e della Irrigazione, dal 13 al 21/05/2017, il Direttore del Consorzio di Bonifica del Tirreno Catanzarese, Flavio Talarico, ha scelto Lamezia Terme quale territorio comunale ove realizzare, per alcuni giorni, una iniziativa dimostrativa di adozione di due parchi: Parco Mitoio e Parco Gancia, dove alcuni operai del Consorzio eseguiranno delle lavorazioni. A comunicarlo, l'assessore al verde pubblico del Comune di Lamezia Elisa Gullo.

Per presentare l'evento ed illustrare i lavori eseguiti, Giovedì 18 maggio, si terrà presso il Parco Ganci, una conferenza stampa alle ore 10,00 alla presenza del Direttore del Consorzio di Bonifica del Tirreno Catanzarese, Flavio Talarico, del Sindaco di Lamezia Terme Paolo Mascaro, dell'assessore al verde pubblico Elisa Gullo e del Consigliere Massimo Cristiano. La conferenza sarà occasione per illustrare alla città un'importante iniziativa che l'ufficio verde pubblico ed in particolare il responsabile Ing. Tegano, sta progettando con il Consorzio di Bonifica. Nei prossimi giorni, infatti - conclude la Gullo - sarà sottoscritto protocollo di intesa per interventi di manutenzione /



Ultime notizie



Lamezia, Comune: siglato protocollo con Consorzio Bonifica per verde pubblico, 18 maggio la presentazione



Grave incidente tra Decollatura e Soveria: 2 feriti, interviene elisoccorso



Picchia e minaccia la convivente, arrestato 36enne a Cosenza



Bagno di folla a Paravati per Natuzza Evolo: il raduno nel giorno della festa della Mamma



Ok del Consiglio alla legge regionale sul teatro: "Risultato importante per la Calabria"



Lamezia, il programma per la quarta settimana de "Il maggio dei libri"



Anche i borghi calabresi in mostra alle Terme di Diocleziano



Lamezia, Talarico a Barbanti su centro Protesi Inail: "Dimentica di essere dello stesso partito di Oliverio e Scura"

sistemazione su aree verdi comunali con inserimento di opere di decoro urbano.

© RIPRODUZIONE RISERVATA

Articoli Correlati:



Lamezia: sindaco Mascaro nomina Salvatore Zucco dirigente al verde pubblico e...



Lamezia: assessore Gullo, a breve nuovo piano per gestione verde pubblico



Consorzio Bonifica Tirreno Catanzarese, 20 giugno presentazione 'Quaderno per la sost...



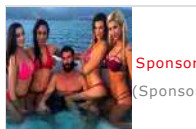
Conclusa convention Consorzio di Bonifica ionio catanzarese su territorio, sviluppo e...



Lamezia, costituito l'Ufficio del Verde Pubblico



Consorzio Bonifica Tirreno Catanzarese e Sindaci insieme per la sicurezza del territo...



I Milionari Fenomeno del Momento? Il Trucco che c'è dietro!



Lamezia: Speranza eletto rappresentante Sindaci in Consorzio Bonifica Tirreno Catanza...



Dopo l'afa in arrivo temporali e aria fresca in Calabria



Lamezia, serata in ricordo della professoressa Serenella Mastroianni al teatro Umberto



Coldiretti: "Dedichiamo la festa a tutte le mamme che hanno i figli lontani dalla Calabria"



Lamezia, convegno "Un'insolita macchina del tempo": volumi e documenti inediti dell'archivio diocesano



Movimento Area del Golfo su inceneritore Falerna: "Decisione da valutare attentamente"




"Takutea", il nuovo video dei dj lametini Calabro in uscita a fine maggio



Lamezia, nasce coordinamento "Progetto sociale"



Anniversario strage di Capaci, l'auto in cui viaggiava la scorta di Falcone il 15 maggio a Vibo



0 commenti

Ordina per



Aggiungi un commento...

Facebook Comments Plugin

Continuando ad utilizzare questo sito l'utente acconsente all'utilizzo dei cookie sul browser come descritto nella nostra cookie policy, a meno che non siano stati disattivati. È possibile modificare le impostazioni dei cookie nelle impostazioni del browser, ma parti del sito potrebbero non funzionare correttamente.

Accetto

Per la tua pubblicità
chiama
340.6729524

lameziainforma.it
lasciateci solo il tempo che accade
web news

Per la tua pubblicità
chiama
340.6729524

HOME NOTIZIE APPUNTAMENTI AUGURI ARCHIVIO CONTATTI

ISTITUZIONE

Dal 13 al 21 maggio lavori del Consorzio di Bonifica del Tirreno Catanzarese sul Parco Mitoio e Gancia

Giovedì alle 10 presentazione di un protocollo d'intesa con l'amministrazione comunale



Domenica 14 Maggio 2017 - 16:15

In occasione della Settimana Nazionale della Bonifica e della Irrigazione, dal 13 al 21 maggio il Direttore del Consorzio di Bonifica del Tirreno Catanzarese, Flavio Talarico, ha scelto Lamezia Terme quale territorio comunale ove realizzare, per alcuni giorni, un'iniziativa dimostrativa di adozione di due parchi (Parco Mitoio e Parco Gancia, strutture la cui gestione o è già scaduta o scadrà nei prossimi mesi), dove alcuni operai del Consorzio eseguiranno dei lavori.

Per presentare l'evento ed illustrare i lavori eseguiti, giovedì si terrà presso il Parco Gancia una conferenza stampa alle 10 alla presenza del Direttore del Consorzio di Bonifica del Tirreno Catanzarese, Flavio Talarico, del sindaco di Lamezia Terme Paolo Mascaro, dell'assessore al verde pubblico Elisa Gullo e del consigliere Massimo Cristiano.

La conferenza sarà occasione per illustrare alla città un'importante iniziativa che l'ufficio verde pubblico ed

ULTIMISSIME

Dal 13 al 21 maggio lavori del Consorzio di Bonifica del Tirreno Catanzarese sul Parco Mitoio e Gancia
Domenica 14 Maggio 2017

Sinistra Italiana Catanzaro contesta la costruzione di un nuovo impianto inceneritore a Falerna
Domenica 14 Maggio 2017

Da domani quarta settimana del Maggio dei libri
Domenica 14 Maggio 2017

Il libro 'Fragola, Limone e Cioccolato' fa tappa all'istituto comprensivo di Feroleto Antico
Domenica 14 Maggio 2017

Entro l'estate il consiglio regionale dovrebbe decidere il futuro della Sorical dopo la volontà di istituire l'Autorità Idrica Calabrese
Sabato 13 Maggio 2017

Sulla vicenda inceneritore a Falerna interviene nella discussione il costituendo Movimento Area del Golfo
Sabato 13 Maggio 2017

Istituito il coordinamento di Progetto Sociale
Sabato 13 Maggio 2017

Giovedì incontro con l'Assessore Regionale alla Pianificazione territoriale ed urbanistica Franco Rossi a Soveria Mannelli
Sabato 13 Maggio 2017

Gli studenti del Liceo Campanella simulano un processo per bullismo in Tribunale
Sabato 13 Maggio 2017

Giunge alla IV edizione Felici&Confienti dal 24 al 29 luglio

in particolare il responsabile Tegano, sta progettando con il Consorzio di Bonifica. Nei prossimi giorni, infatti, sarà sottoscritto protocollo di intesa per interventi di manutenzione/ sistemazione su aree verdi comunali con inserimento di opere di decoro urbano.

Sabato 13 Maggio 2017

Da martedì a giovedì celiachia e cucina senza glutine in discussione all'istituto alberghiero

Sabato 13 Maggio 2017

Il giorno dopo l'annuncio dell'Aic, Nicola Mastroianni chiede un impegno della Regione e Prefetto sui disservizi idrici

Sabato 13 Maggio 2017

Magno propone di carcere o costruirne uno nuovo a Lamezia

Sabato 13 Maggio 2017

La salvezza del Sambiasse passa da Corigliano e da Potenza

Sabato 13 Maggio 2017

In ottica dell'area pilota Reventino-Savuto 13 sindaci invitano il dimissionario di Decollatura a tornare sui propri passi

Venerdì 12 Maggio 2017

Inchiesta Sacal, rimangono ai domiciliari Massimo Colosimo ed Ester Michienzi

Venerdì 12 Maggio 2017

Lamezia Beach Soccer impegnato dall'8 all'11 giugno a Terracina per la Coppa Italia

Venerdì 12 Maggio 2017

Rottura sulla condotta di via Marconi, Sambiasse a secco per le prossime ore

Venerdì 12 Maggio 2017

Saranno 49 le persone che prenderanno servizio a Lamezia Terme nell'ambito dei tirocinanti della giustizia

Venerdì 12 Maggio 2017

Con l'organizzazione del servizio idrico integrato si passa dalla Sorical all'Aic

Venerdì 12 Maggio 2017

LameziaInforma.it è un supplemento a Catanzaroinforma.it, testata giornalistica registrata presso il Tribunale Civile di Catanzaro, sezione per la stampa e l'informazione, con numero 156 del 19-08-2004.

Direttore Responsabile Riccardo Di Nardo COPYRIGHT 2004-2015 Informa s.r.l. Via XX settembre, 100 88100 Catanzaro P.Iva: 03258250798 N. iscrizione ROC:23295 - Informativa sulla Privacy - Informativa estesa sull'utilizzo dei cookie

Su questo sito utilizziamo cookie tecnici e, previo tuo consenso, cookie di profilazione, nostri e di terze parti, per proporti pubblicità in linea con le tue preferenze. Se vuoi saperne di più o prestare il consenso solo ad alcuni utilizzi [clicca qui](#). Cliccando in un punto qualsiasi dello schermo, effettuando un'azione di scroll o chiudendo questo banner, invece, presti il consenso all'uso di tutti i cookie **OK**

QUOTIDIANI LOCALI | LAVORO ANNUNCI ASTE NECROLOGIE GUIDA-TV



VERSIONE DIGITALE

SEGUICI SU



+18°C

poco nuvoloso

Cerca nel sito



COMUNI: ALBIGNASEGO SELVAZZANO DENTRO ABANO TERME CITTADELLA ESTE MONSELICE PIOVE DI SACCO TUTTI I COMUNI

QUOTIDIANI VENETI

HOME CRONACA SPORT TEMPO LIBERO VENETO **NORDEST ECONOMIA** ITALIA MONDO FOTO VIDEO RISTORANTI ANNUNCI LOCALI PRIMA

SI PARLA DI CALCIO PADOVA CALCIO CITTADELLA AMARCORD DISCO VENETO ISABELLA NOVENTA SCUOLA PROFUGHI AUTOVELOX BAR & LOCALI

Sei in: PADOVA > CRONACA > SETTIMANA DELLA BONIFICA

Settimana della bonifica

CODEVIGO. L'idrovora di Santa Margherita si prepara ad aprire i cancelli per la Settimana della bonifica in programma da domani al 21 maggio con visite guidate, workshop e premi per le scuole. A...

13 maggio 2017

CODEVIGO. L'idrovora di Santa Margherita si prepara ad aprire i cancelli per la Settimana della bonifica in programma da domani al 21 maggio con visite guidate, workshop e premi per le scuole. A partire dalle 9.30 di domani e poi sabato 20 e domenica 21, l'impianto sarà aperto al pubblico con l'accensione dei motori diesel. Guide d'eccezione saranno gli studenti dell'istituto agrario "De Nicola" di Piove di Sacco. Inaugurata nel 1888, l'idrovora è un museo vivo della bonifica che ancora oggi garantisce la sicurezza idraulica del territorio. Sarà possibile inoltre visitare la mostra fotografica "La lezione del '66. Cosa abbiamo imparato 50 anni dopo la grande alluvione?" che ha negli ultimi mesi ha animato biblioteche e sale municipali di una trentina di Comuni. Venerdì 19, nell'ex carbonaia, "Cultural ecosystem services. The Santa Margherita water pump as part of the Water Museum of Venice network". Domenica 21 i protagonisti della giornata saranno i ragazzi delle scuole: fra gli spazi dell'idrovora si terrà la premiazione del concorso "Il Consorzio di bonifica fra i banchi di scuola", a cui hanno partecipato dieci classi delle scuole primarie e secondarie di primo grado delle province di Padova e Venezia.



INSALATA UNICA CON SGOMBRO, PATATE E DRESSING ALLE FRAGOLE E ZENZERO

ASTE GIUDIZIARIE



Appartamenti Cittadella loc.Laghi - 52000

[Tribunale di Padova](#)
[Vendite giudiziarie - Il Mattino di Padova](#)

[Visita gli immobili del Veneto](#)

NECROLOGIE



Mattu Gianni

Padova, 13 maggio 2017

[CERCA FRA LE NECROLOGIE](#)

[PUBBLICA UN NECROLOGIO »](#)

Alessandro Cesarato

13 maggio 2017

CASE MOTORI LAVORO ASTE



Appartamenti Campolongo Maggiore via Monte Berico 2

[Trova tutte le aste giudiziarie](#)

TrovaCinema

[Tutti i cinema »](#)

Scegli la città o la provincia

Solo città Solo provincia

Scegli

oppure trova un film

oppure inserisci un ciner

Cerca

tvzap la social TV

Seguici su

STASERA IN TV



20:35 - 21:30
Claudio Baglioni - Io sono qui



21:10 - 23:00
GP Spagna



21:10 - 23:30
Il miracolo di Fatima



20:25 - 21:20
Lethal Weapon - Stagione 1 - Ep. 4

[Guida Tv completa »](#)

CLASSIFICA TVZAP SOCIALSCORE



1. Amici di Maria De Filippi



85/100

Mi piace

ILMIOLIBRO

NUOVI SERVIZI EDITORIALI

Una redazione a disposizione degli autori



Il mistero della signora di Fano

antonio miranda
NARRATIVA

[Pubblicare un libro](#)

[Corso di scrittura](#)

TrovaRistorante a Padova

PROPOSTA DI OGGI

Pizzeria Al Gatto Rosso

Via Lorenzo Pignoria 12, 35127 Padova (PD)

Sommario Rassegna Stampa

Pagina	Testata	Data	Titolo	Pag.
Rubrica Consorzi di Bonifica				
14	Corriere delle Alpi	15/05/2017	<i>AL GIGLIO CEMENTO SUL FONDALE</i>	2
14	Gazzetta di Reggio	15/05/2017	<i>L'ACQUA, UNA RISORSA DA CUSTODIRE</i>	3
29	Il Messaggero - Ed. Metropolitana	15/05/2017	<i>LA PROTESTA DEGLI AGRICOLTORI: "PIU' CONTROLLI ALLE CONDOTTE"</i>	4
14	Il Quotidiano del Sud - Catanzaro e Crotona	15/05/2017	<i>ACCORDO PER LE AREE VERDI</i>	5
15	Il Tirreno - Ed. Grosseto	15/05/2017	<i>LE CASCATE DEL MULINO SONO LA PRIORITA' DI DETTI</i>	6
22/23	L'Eco di Bergamo	15/05/2017	<i>LE CERCHIE ALBERATE POLMONE VERDE DA 600 MILA EURO</i>	7
17	La Settimana (Rovigo)	14/05/2017	<i>"BATTITI DI CUORE"</i>	9
13	Il Piccolo (Cremona)	13/05/2017	<i>SETTIMANA DELLA BONIFICA CON VISITE A SAN MATTEO</i>	10
Rubrica Consorzi di Bonifica - web				
	Agenparl.com	15/05/2017	<i>REGIONE LAZIO, MALCOTTI: CONSORZI BONIFICA QUALCOSA SI MUOVE , BENE IMPEGNO ASSESSORE SARTORE</i>	11
	Fionline.it	15/05/2017	<i>SICUREZZA IDROGEOLOGICA, MERCOLEDI' 17 SOPRALLUOGO DI ROSSI E FRATONI NELLAREA METROPOLITANA</i>	12
	Gazzettadellemlia.it	15/05/2017	<i>GEOESPLORAZIONE IN BICICLETTA CON VOCI NARRANTI</i>	13
	IlFriuli.it	15/05/2017	<i>L'IDROVORA SACCHETTI DI STARANZANO APERTA AL PUBBLICO</i>	14
	Parks.it	15/05/2017	<i>PER ACQUA: DUE GIORNI IN BICICLETTA LUNGO LE TERRE DEL CANALE CAVOUR</i>	16
	Terraevita.it	15/05/2017	<i>ANBI, VODAFONE E CESI, GESTIONE IRRIGUA ALLAVANGUARDIA</i>	18
	Veronaserait	15/05/2017	<i>TORNA LA SETTIMANA DELLA BONIFICA E DELLIRRIGAZIONE: DECINE DI EVENTI IN TUTTO IL VENETO</i>	20

Al Giglio cemento sul fondale

Naufragio Concordia, in ritardo i lavori di pulizia di Punta Gabbianara: danni ambientali irreparabili

di Natalia Andreani

ROMA

Era il 25 luglio 2014 quando tra applausi, getti di idranti, colpi di sirena e campane suonate a festa lo scafo della Costa Concordia, raddrizzato e messo in rigalleggiamento al termine di una epica operazione ingegneristica, lasciò le secche dell'Isola del Giglio, teatro del naufragio di due anni prima, con prua verso Genova, destinato allo smantellamento.

Quello scheletro di ferro pesante 114mila tonnellate era rimasto coricato su un fianco per più di venti mesi nelle acque di Punta Gabbianara, accanto all'imbocco di Giglio Porto. E alla sua partenza le autorità riunite sull'isola per l'evento promisero - ministro dell'Ambiente in testa - che tutto, sotto il profilo ambientale, sarebbe tornato come prima. Come prima del naufragio. Come prima del cantiere. Come prima di quella notte in cui il gigante dei mari affidato all'imperizia del comandante Francesco Schettino - da venerdì condannato in via definitiva a 16 anni e detenuto a Rebibbia - impattò contro la Secca delle Scole.

A oggi molto è stato fatto dalle imprese appaltanti per cancellare i segni di quel cantiere, fase

propedeutica al vero e proprio ripristino ambientale. Via il cantiere, via le torri, una dopo l'altra, via i 1.400 sacchi di cemento che sostenevano il fianco sommerso della nave, via le tonnellate di detriti accatastati sui fondali: cumuli di decine di metri di suppellettili, valige, attrezzi, pneumatici, catene, cime, materiali fuoriusciti dalla nave durante le operazioni di ricerca e soccorso dei dispersi e di recupero del carburante. Via i sedimenti sottili inquinati. Un lavoro sempre sorvegliato dall'Osservatorio della Regione Toscana affidato alla presidenza di Maria Sargentini.

Tuttavia, i lavori sono in ritardo sulla tabella di marcia che prevedeva la riconsegna dell'area entro la fine di maggio per dare avvio al ripristino. A metterci lo zampino, stando ai documenti consegnati il mese scorso all'Osservatorio, è stato principalmente il maltempo. Ma dai sopralluoghi compiuti in loco con i Rov dai subacquei del consorzio di bonifica e dai tecnici ministeriali, emergono anche le difficoltà di completare l'opera di rimozione dalle rocce delle *shallow waters* - le acque basse comprese fra i 30 e i 40 metri di profondità - del cemento utilizzato per «livellare le irregolarità

del fondale roccioso» e consolidare «il letto» di sacchi di malta cementizia su cui doveva poggiare il relitto da far poi ruotare. In alcuni punti sono state fatte vere e proprie «iniezioni di cemento». Inoltre parte dei sacchi non ha retto, se così si può dire, durante la fase di rimozione.

Come si evince dalle fotografie allegate alle ultime relazioni consegnate all'Osservatorio, in taluni punti compresi fra punta Gabbianara e Punta del Lazzaretto il cemento si è infiltrato fra le rocce occludendo ogni anfratto, ogni spazio, ogni tana. E da lì non potrà essere tolto poiché l'utilizzo di un martello pneumatico o di lance ad elevata pressione arrecherebbe all'ambiente più danni che benefici. «Nel settore denominato SWD, - si legge - è stato ritrovato materiale cementizio sia sopra sia, a volte, dentro il substrato roccioso. In altri casi è stato possibile notare degli "scalini" di cemento o vere e proprie colate tra i massi».

Ma ciò che colpisce è un passo degli atti in cui i tecnici incaricati di relazionare all'Osservatorio scrivono che le operazioni di stesura di quel cemento all'epoca non furono comunicate alle autorità preposte al controllo né da queste autorizzate. Insomma gli

ingegneri e i tecnici di Micoperi agirono senza consultare lo Stato per risolvere un problema tecnico, forse non altrimenti risolvibile. «Tale attività, non autorizzata dalle autorità deputate alla pianificazione e al controllo - recita il passo - ha certamente alterato significativamente lo stato dei luoghi, quanto meno riducendo la numerosità degli anfratti rocciosi fondamentali per creare habitat idonei allo sviluppo di specifiche biocenosi bentoniche». E quel cemento lì resterà, in attesa di essere - forse - colonizzato. Poiché, come detto, «si ritiene inopportuna la loro asportazione» dato che «le metodologie richieste per tale operazione potrebbero causare ulteriori danni a un habitat naturale già fortemente rimaneggiato».

Il danno ambientale tocca anche i fondali più profondi, oltre i 40 metri, dove ci sono grossi macigni di cemento e sedimenti inquinati ormai quasi impossibili da togliere. I lavori continuano nella speranza che i tecnici possano minimizzare i danni e ripopolare l'ambiente di Punta Gabbianara: un piccolo specchio di mare ferito, una cicatrice nelle turchesi acque dell'Isola del Giglio.

ORIPRODUZIONE RISERVATA



Talune attività hanno **alterato con certezza** e in **modo significativo** lo stato dei luoghi **riducendo gli habitat** favorevoli allo sviluppo

Il cemento infiltrato tra le rocce di Punta Gabbianara dove la Concordia venne stabilizzata (foto Cibm)

GUALTIERI

L'acqua, una risorsa da custodire

Incontro in occasione della Settimana nazionale della bonifica

GUALTIERI

L'acqua, bene comune per eccellenza, è una risorsa primaria, essenziale, preziosa e da custodire per uno sviluppo che possa dirsi, nei fatti, rispettoso dell'ambiente che ci circonda, indispensabile per l'agricoltura moderna e di pregio, per la produzione di energia pulita e per garantire il patrimonio della biodiversità.

La risorsa idrica costituisce un asset strategico da preservare, fondamentale per il futuro delle comunità, da coltivare giorno dopo giorno, sapendo

raccogliere le sfide e le opportunità che si presentano.

Di questi argomenti si discuterà oggi, lunedì 15 maggio, all'impianto del Torrione a Gualtieri. A partire dalle 10, la giornata promossa dal Consorzio di bonifica dell'Emilia centrale si svolge in occasione della Settimana nazionale della bonifica 2017.

L'obiettivo consiste nel sensibilizzare la collettività sull'importanza della gestione quotidiana delle acque nel comprensorio reggiano e modenese. L'evento però non si limiterà all'analisi del contesto

locale, ma spazierà, attraverso il contributo di esperti estremamente qualificati del settore, ad un vero e proprio focus globale.

Dopo l'introduzione del sindaco di Gualtieri, Renzo Bergamini, e l'introduzione del direttore dell'Emilia centrale, Domenico Turazza sul tema "La gestione integrata di una rete irrigua complessa", si terrà una tavola rotonda moderata dal giornalista Andrea Gavazzoli, cui prenderanno parte Giampiero Lupatelli (Caire Reggio Emilia), Pierluigi Viaroli (Università di Parma), Gian



L'impianto del Torrione, a Gualtieri, che oggi ospita l'incontro

Battista Bischetti (Università di Milano), Francesco Puma (segretario generale dell'Autorità di bacino fiume Po - distretto), Giuseppe Bortone (direttore generale Arpae).

Le conclusioni saranno a cura del commissario straordinario regionale al Consorzio Emilia centrale Franco Zambelli sul tema "Valori, criticità e sfide future".



■ DAL COMUNE

Accordo per le aree verdi

IL Consorzio di Bonifica del Tirreno Catanzarese ha scelto Lamezia Terme quale territorio comunale ove realizzare, per alcuni giorni, una iniziativa dimostrativa di adozione di due parchi: Parco Mitoio e Parco Gancia. Per presentare l'evento ed illustrare i lavori eseguiti, il 18 maggio alle 10, si terrà presso il Parco Gancia, una conferenza stampa alla presenza di Flavio Talarico, direttore del Consorzio, del sindaco di Lamezia Paolo Mascaro, dell'assessore al verde pubblico Elisa Gullo, del consigliere Massimo Cristiano e del dirigente Salvatore Zucco. Sarà illustrato anche il protocollo d'intesa che sarà sottoscritto per interventi di manutenzione / sistemazione su aree verdi comunali con inserimento di opere di decoro urbano.

© RIPRODUZIONE RISERVATA



MANCIANO


Le Cascate del Mulino sono la priorità di Detti

D MANCIANO

Ora che le liste sono state presentate, è il momento dei programmi e dei punti di forza dei candidati. **Giulio Detti**, candidato sindaco di Tradizione e Futuro, dà priorità assoluta alle Cascate del Mulino a Saturnia.

«Sono la nostra principale attrattiva turistica e quindi dobbiamo dare loro la giusta importanza. Per farlo dobbiamo proseguire la strada tracciata dalla giunta di **Marco Galli**». Le Cascate del Mulino subirono un crollo nel 2014: «Al crollo – ricorda il candidato sindaco – seguì un immediato intervento di recupero, finanziato in modo celere grazie alle risorse dell'imposta di soggiorno e realizzato con grande capacità operativa dal Consorzio di bonifica. Quel lavoro che ho seguito in tutte le sue fasi può essere annoverato come un grande successo di collaborazione fra enti».

Da quel danno di immagine partì una nuova era per le Cascate le cui immagini rimbalzarono in tutto il mondo. «Adesso – sostiene Detti – dopo tutto questo importante lavoro, è arrivato il momento della definitiva sistemazione». Detti ha le idee chiare: «La faremo in due fasi: una già programmata, inizierà la prossima settimana e prevederà l'ampliamento del parcheggio, la sistemazione del parco nella parte alta del sito, la realizzazione delle staccionate di recinzione, del verde con impianto di irrigazione e di un'isola ecologica. Seguirà un'ordinanza che vietere-



Le Cascate del Mulino e, nel riquadro, Giulio Detti candidato sindaco

rà la possibilità di accampamento. In programma la fase di sistemazione finale entro l'inizio della prossima stagione turistica con interventi definitivi, che porteremo avanti con coraggio». Tanti gli interventi: «un'illuminazione leggera del sito, già illustrata alla Soprintendenza, il completamento del percorso turistico di collegamento con il centro di Saturnia, il potenziamento del servizio di video sorveglianza e la realizzazione di un

parcheggio a pagamento. Proprio quest'ultimo atto ci permetterà di avere delle risorse finanziarie che utilizzeremo in modo totale ed esclusivo per la manutenzione del sito, con la sorveglianza e la mobilità leggera. Quest'ultimo punto, è quello a cui teniamo di più, in quanto il servizio collegherà le cascate ai borghi del nostro comune, consentendo ai turisti di visitarli e aiutando in modo importante i ristoranti e il commercio». (i.a.)

Le cerchie alberate Polmone verde da 600 mila euro

Tigli e platani. Un patrimonio ecologico inestimabile quello di Martinengo, Treviglio e Romano. Ma costoso

■ Nicoli: un bel biglietto da visita. Imeri: un tratto distintivo. Nozza: qui grande bellezza

BASSA

FABRIZIO BOSCHI

Chieme verdi che coronano i centri storici offrendo un'elegante protezione dal sole e uno scenografico impatto estetico. Sono le circonvallazioni interne alberate di **Treviglio, Romano e Martinengo**, sorte al posto delle antiche mura e ancora oggi in piena salute. Una cinta verde a ridosso dal centro storico: hanno tutte le caratteristiche di avere un tracciato pedonale tra le due file di alberature e accanto, esternamente, il percorso veicolare. La cerchie sono caratterizzate in prevalenza dalla presenza di tigli, piante che hanno trovato le condizioni ideali per resistere e oggi contano parecchi anni di vita. Un patrimonio ambientale e scenografico che però ha anche dei costi: complessivamente le manutenzioni periodiche (quelle sulla totalità del patrimonio arboreo) nelle tre cittadine superano i 600 mila euro.

La doppia cerchia

A Treviglio sono ben due le cerchie cittadine: quella interna conta 304 tigli, mentre l'esterna ha 793 alberi, con una minima presenza di frassini. Il Comune spende annualmente 350 mila euro per la cura del verde pubblico, 100 mila dei quali solo per la potatura degli alberi che negli ultimi

mesi ha interessato anche i rami dei tigli posti lungo la prima circonvallazione. Attenzione e cura che l'amministrazione comunale rivolge costantemente, come evidenziato dal sindaco Juri Imeri: «La significativa presenza di alberature nella nostra città è un tratto distintivo delle due circonvallazioni. È un motivo d'orgoglio e una manifestazione di attenzione che si tramanda da varie amministrazioni e noi vogliamo perseguire, destinando continue risorse per la manutenzione, la messa in sicurezza e il monitoraggio delle piante più vecchie».

«Chi visita per la prima volta Treviglio rimane sorpreso anche dalla presenza di questa circonvallazione interna - ha sottolineato Imeri - le alberature sono utili, belle, garantiscono decoro, generano ossigeno e sono un filtro all'inquinamento. L'idea di creare il senso unico lungo la circonvallazione interna va nella logica di dare più valore e sicurezza, quindi di migliorare

questo tracciato cittadino».

Immagine storica

Anche la cerchia di Romano ha il suo fascino e grande utilità, soprattutto per i pedoni. Sono 432 complessivamente le piante: 422 tigli, 9 platani e 3 prunus. Nel 2016 per la loro

cura e potatura, prevista fra due o tre anni, il Comune ha speso 60 mila euro, mentre per la manutenzione generale del verde vengono messi a bilancio solitamente 200 mila euro. Si sviluppano lungo quello che una volta era il perimetro delle mura e lambiscono anche la Rocca.

La circonvallazione per il sindaco Sebastian Nicoli è un motivo d'orgoglio: «Romano non è immaginabile senza la sua cerchia perché rappresenta l'immagine storica della città: consente una bellissima e sana passeggiata per i romanesi, che sotto le alberature si ritrovano anche per chiacchierare. Giusto che le amministrazioni comunali abbiano sempre rivolto attenzione alla cura delle piante e non solo. A questo proposito - ha ricordato Nicoli - stiamo predisponendo un progetto per la sistemazione della pavimentazione in porfido, proprio per dare ulteriore decoro alla circonvallazione che per noi rappresenta, insieme alla Rocca e ai portici del centro storico, un bel biglietto da visita».


Il vallo colleonesco

Poco più a nord troviamo uno scenario simile, con la circonvallazione di Martinengo che lambisce il ben conservato vallo colleonesco. Sono 411 le piante lungo la cerchia, quasi tutti tigli, con la presenza di alcuni platani e olmi: la loro


ultima potatura risale al 2015 e costò al Comune poco più di 20 mila euro, mentre la spesa annuale per la generale sistemazione del verde ammonta a 110 mila euro. «Il Comune di Martinengo ha sempre rivolto particolare cura alle piante della circonvallazione perché caratterizzano un percorso storico pedonale di grande bellezza - ha commentato il sindaco Paolo Nozza - infatti chi arriva da noi viene colpito dalla presenza di alberature ben curate che mostrano tutta la loro bellezza durante l'intero arco dell'anno. Per noi è un lecito motivo d'orgoglio. Sarebbe però splendido che il Consorzio di bonifica ci concedesse lo scorrimento delle acque nel vallo colleonesco

come promesso da tempo - ha auspicato Nozza -. Una novità per migliorare ulteriormente lo scenario, che già ora è unico nel suo genere, grazie soprattutto alla presenza del percorso alberato».

©RIPRODUZIONE RISERVATA



All'ombra dei platani a Martinengo



Il taglio delle piante a Treviglio



A Romano la cerchia alberata è composta da 432 alberi: nel 2016 per la loro cura e potatura il Comune ha speso 60 mila euro CESNI



Ritaglio stampa ad uso esclusivo del destinatario, non riproducibile.

Codice abbonamento: 045680

Conservatorio di Musica di Rovigo

“Battiti di cuore”

Presentato il libro di Carlo Piombo nella Sala Concerti

“Sì, qual è il più profondo, il più impenetrabile dei due? L’oceano o il cuore umano?” (Lautréaumont) e Carlo Piombo col suo recente libro “Battiti di cuore” ha provato a scandagliarne anche le pieghe più riposte.

La suggestiva Sala dei Concerti del Conservatorio di Musica “Francesco Venezze” di Rovigo ha fatto da cornice alcuni giorni fa, alla presentazione a cura di Lino Segantin direttore della rivista “Venticinque 90”.

Al saluto del presidente del Conservatorio Lorenzo Liviero, sono intervenuti, l’autore e con un intermezzo musicale che ha impreziosito la presentazione: Bruno Paganelli, Marta Stefani e Massimiliano Battiston.

Il romanzo ha protagonista Michele Vallese giovane laureato all’università di Padova. Il suo racconto viaggia su due binari, quello del lavoro e



quello degli affetti; mentre la sua esperienza professionale che si svolge tra l’Italia e Londra, prosegue ininterrotta tra successi e nuove prospettive, quella affettiva conosce spesso il dolore della perdita. Tre donne incrociano la sua strada e con esse la giovane figlia, i genitori, gli amici, i colleghi di lavoro.

I battiti di cuore delle tante figure di questo libro non trovano quasi mai pace e animano una storia

con risvolti anche molto dolorosi. La ricerca di una soluzione che riporti serenità nella propria e nell’altrui vita caratterizza il finale del libro, e ciò avverrà grazie alla lenta maturazione di ricerca nell’unità familiare, testimone un ambiente con le caratteristiche di tranquillità e operosità tipiche di una certa cultura contadina.

Carlo Piombo nato a Pontecchio Polesine nel

1943 ha operato per quasi cinquant’anni, con diversi incarichi, nel campo della bonifica e dell’irrigazione, concludendo la sua attività lavorativa come direttore generale del Consorzio Polesine Adige Canalbianco. È stato sindaco di Rovigo, presidente dell’Usl n. 30 e cofondatore dell’Orchestra Regionale Filarmonia Veneta, di cui è stato presidente per un decennio. Ideatore e fondatore della rivista “Economia e territorio”, è socio ordinario dell’Accademia dei Concordi ed attualmente alla guida dell’associazione “Amici del Cuore”.


Autore di numerose pubblicazioni tecniche sulla bonifica, del racconto *Stefano dal violino* (1992), del romanzo *Una vita in 56 giorni* (2014) e, con Apogeo Editore, di *Terra e Cielo. Pensieri in libertà nei luoghi dove porta la vita* (2016) ed ora “Battiti di Cuore” da leggere.

Stefania Sgardiolo



Adenisce il Consorzio Navarolo

Settimana della bonifica con visite a San Matteo



Nella foto sopra l'impianto idrovoro di San Matteo delle Chiaviche, da oggi aperto alle visite. Sotto il presidente del Consorzio Bonifica Navarolo Guglielmo Belletti

un appello sulla necessità di ammodernare gli impianti, vecchi di decenni e in parte obsoleti.



E' stata presentata in settimana con una conferenza stampa la settimana nazionale della bonifica e dell'irrigazione indetta dall'Anbi (Associazione Nazionale dei Consorzi di Bonifica). Come ogni anno anche il Consorzio di Bonifica Navarolo partecipa con una serie di iniziative, che sono state appunto presentate dal presidente **Guglielmo Belletti**, presente assieme al vicepresidente vicario **Luigi Ardenghi**, al direttore del Consorzio **Marco Ferraresi** e al dirigente **Giampietro Lazzari**.

Belletti ha iniziato col dire che quest'anno la siccità ha imposto l'apertura degli impianti per l'irrigazione già il 1° aprile, cosicché per la funzione di raccoglitore in caso di pioggia, gli impianti non sono stati impegnati. Ma resta una funzione vitale che il territorio deve sempre considerare.

Oltre a propagandare l'importanza degli impianti per l'economia del territorio, la settimana della bonifica è una sorta di festa, cui la cittadinanza è invitata a partecipare. Per questo gli impianti verranno aperti al pubblico con visite guidate da oggi fino a domenica 21 maggio. Si potranno valutare i meccanismi di funzionamento che sono valsi la candidatura a patrimonio dell'umanità dell'Unesco. Verrà promosso l'Ecomuseo del territorio attraverso un evento aperto al pubblico che si terrà presso l'impianto idrovoro di San Matteo delle Chiaviche sabato 20 maggio a partire dalle ore 16 e che proseguirà in serata con la messa alle ore 18 e la possibilità poi di cenare grazie all'apporto di "Slow Food Oglio Po" e delle aziende agricole appartenenti al sistema "Strade del vino e dei sapori di Lombardia". Le due domeniche l'impianto di San Matteo rimarrà aperto al pubblico, negli altri giorni serve prenotare la visita telefonando ai numeri 0375/42109 e 43002.

Anche quest'anno la dirigenza del Navarolo ha approfittato dell'evento per lanciare



Regione Lazio, Malcotti: Consorzi bonifica qualcosa si muove , bene impegno assessore Sartore

Lazio Social 6 mins ago



Sharing

- Twitter 0
- Facebook 0
- Google+ 0
- LinkedIn 0
- Email this article
- Print this article

AUTHORS



Diego Amicucci

(AGENPARL) – Roma, 15 mag 2017 – “Per i consorzi si bonifica qualcosa si muove. Si è svolta in commissione bilancio, alla presenza dell’assessore al bilancio Sartore, un’audizione su mia richiesta del Comitato di zona Borgo San Martino – Cerveteri, rappresentato dal Presidente Luigino Bucchi, e dell’assessore ai lavori pubblici del Comune di Bracciano, Remigio Marini. Nel corso dell’incontro è stata ribadita la assurda situazione dei Consorzi di bonifica che continuano ad esigere tributi dai proprietari di terreni e di edifici, nonostante i consorzi non facciano interventi concreti a loro beneficio. E’ stato inoltre ricordato alla Giunta che sia la Cassazione che la Commissione tributaria hanno chiarito come l’esazione sia ammessa solo in caso di interventi effettivi e diretti a beneficio dei contribuenti. Una vicenda che attende risposte da anni di cui l’assessore Sartore, alla quale è stato espresso apprezzamento, ha garantito che si occuperà già nelle prossime settimane”. E’ quanto dichiara il consigliere regionale del Lazio, Luca Malcotti (Cuoritaliani-Lavoro e Territorio). “L’assessore Sartore – aggiunge – ha ribadito la necessità di completare il processo di riorganizzazione dei consorzi di bonifica, disposta dal Consiglio regionale già un anno fa, e ha garantito che solleciterà tutta la Giunta in questo senso. Su nostra richiesta l’Assessore si è anche impegnata a produrre un atto di indirizzo ai Commissari del Consorzi di bonifica, che vada nella direzione di una maggiore equità, nonché a valutare una proposta di modifica della norma che presenterò nei prossimi giorni come emendamento ad una proposta di legge sui tributi regionali già all’esame della commissione Bilancio”.

AGENPARL

- Accedi al Notiziario
- Chi Siamo
- Contatti
- Informativa sulla Privacy
- Mission
- YouTube_Live_Streaming

Meteo ITALIA

Lunedì 15 Maggio Mar 16 Mer 17

MAGAZINE

MARR: Il Consiglio di Amministrazione approva il resoconto intermedio di gestione al 31 marzo 2017

Agricoltura, M5S: Martina voti in Ue contro pesticidi ‘ammazza api’

Formazione e competenze per l’industria 4.0. GALLI (Flai Cgil), competere sulla qualità e non sul costo del lavoro

Questo sito utilizza i cookie per garantire una migliore esperienza di navigazione agli utenti. Puoi decidere se accettare o Rifiutare i cookie

Accetto

Non Accetto

fionline

Spazio Aperto su Firenze - Posta sul Blog tutto quello che ti sembra di interesse



Home Live Luoghi Studenti Report Fiorentina News Seguici su Google+

Home > Istituzioni > Sicurezza idrogeologica, mercoledì 17 sopralluogo di Rossi e Fratoni nell'area metropolitana

Sicurezza idrogeologica, mercoledì 17 sopralluogo di Rossi e Fratoni nell'area metropolitana

Chiara Bini 15 maggio 2017 Istituzioni, Regione Toscana



FIRENZE – Mercoledì 17 maggio dalle ore 10 alle ore 13.30 il presidente della Regione Enrico Rossi e l'assessore all'ambiente Federica Fratoni effettueranno un sopralluogo agli interventi per la mitigazione del rischio idraulico realizzati nell'area metropolitana che ricade nei territori dei fiumi Arno, Bisenzio e Ombrone.

Con il presidente e l'assessore ci saranno il presidente del Consorzio di Bonifica 3 Medio Valdarno e i rappresentanti delle istituzioni locali.

Toscana Notizie ha organizzato un **pulmino per i giornalisti** interessati a partecipare al sopralluogo. La partenza è prevista per le **ore 8.30** da piazza Duomo (davanti alla sede di Palazzo Strozzi Sacratini) con rientro previsto pre le ore 14. Per accreditarsi, inviare una mail a chiara.bini@regione.toscana.it o chiamare il **3357981366**.

ambiente, protezione civile. Bookmark.

Domani giornata in ricordo di Ettore Bernabei

Fiorentina, Antognoni: "Pioli il profilo giusto. Kalinic? Non c'è solo il ... - Fantagazzetta



10.000 Visitatori Web?

a partire da **25 €**

Visitatori Italiani o mondiali filtrati
su 87 categorie merceologiche

Acquista traffico

GEOESPLORAZIONE IN BICICLETTA CON VOCI NARRANTI

Il Comune di Sassuolo, in collaborazione con il Consorzio di Bonifica dell'Emilia Centrale e Confindustria Ceramica, organizza un'escursione in bicicletta per conoscere la storia e le caratteristiche dei "luoghi d'acqua" del nostro territorio. E' disponibile per la consultazione il programma dettagliato della giornata in allegato scaricabile qui sotto. E' gradita l'iscrizione contattando l'URP del Comune tel. 0536 880 801 - urp@comune.sassuolo.mo.it Questo indirizzo email è protetto dagli spambots. E' necessario abilitare JavaScript per vederlo.



o. 5a O . 6AOA . 1p pOA aO. 6. 5pA O 1 Aa a AO. 1p S e e S e I . aTp. 1A | A11a

**Azienda Agricola
RONC DI GUGLIELMO**
di Domenis Guglielmo

Via Cormons, 185
SPESSA Civile del Friuli (UD)
Tel./Fax : 0432/716120
E-Mail: info@roncdiguglielmo.com



9



eS OA



S s



S 1 A a



T v z A U
p 1 6 p 9 N
N



1
O 5 a
6
p p

A h p N

S e O

B I U | ☺

o a



S s
S a T
N a T
T k A



'
A a



'
S A



e AS 'O



I A
S N
S n



S
p l

In questo sito utilizziamo i cookie per fini statistici, senza immagazzinare informazioni personali. Continuando la navigazione si accetta l'utilizzo dei cookie. [ACCETTO](#) [RIFIUTO](#) [Cosa sono i cookie?](#)

www.parcimpubblici.com

Indice
Area Protetta
Punti d'Interesse
Centri Visita
Itinerari
Servizi
Educazione ambientale
Novità
Ultime notizie
Rassegna stampa
Bandi e concorsi
Newsletter
Soggiorni
Località
Iniziative ed eventi
Prodotti tipici
Guide, DVD e gadget
Meteo
Come arrivare
Contatti



Mappa interattiva

Indice » [Novità](#)

'Per Acqua': due giorni in bicicletta lungo le terre del Canale Cavour

Da Chivasso a Galliate, il 3 e 4 giugno. Aperte le prenotazioni

(15 Mag 17)

Dopo l'esperienza degli anni scorsi, le nostre esplorazioni fra le terre d'acqua tornano con una nuova edizione, che si intitolerà "**PER ACQUA**". Rimane costante l'idea della sperimentazione di un itinerario in bicicletta per **cicloamatori lungo una futura via ciclabile**, che unisca i Parchi Naturali, le aree metropolitane di Torino e Milano e due **Riserve della Biosfera UNESCO** (quella della **Valle del Ticino** e quella di **CollinaPo**), attraverso le alzaie dei canali che percorrono la pianura tra Piemonte e Lombardia, tra Po e Ticino, lungo lo straordinario tracciato di 82 km del **Canale Cavour**, fatto costruire a metà Ottocento dal Conte Camillo Benso di Cavour.

Quest'anno si percorrerà il Canale Cavour, proprio dal punto in cui "nasce", a **Chivasso**, a quello in cui termina, a **Galliate**. Non mancheranno anche in questa edizione momenti di poesia e incanto tra le risaie allagate, senza trascurare le pregevoli città di Chivasso, Vercelli e Novara, con i loro tesori artistici.

La maggior parte dei luoghi di interesse vengono aperti esclusivamente per i viaggiatori di "Per Acqua". Ogni tappa vedrà la presenza di accompagnatori della FIAB (Federazione Italiana Amici della Bicicletta).

Ideatori dell'iniziativa sono: l'Ente Parco del Po e Collina Torinese, l'Ente Parco del Ticino e Lago Maggiore, l'Associazione d'Irrigazione Ovest Sesia di Vercelli, l'Associazione Irrigazione Est Sesia di Novara; alleati sono il Consorzio Est Ticino Villorresi di Milano,

il Parco Ticino Lombardo e la FIAB.

Sono partner dell'iniziativa: Comune di Torino, Comune di Chivasso, Comune di Vercelli

Comune di Novara, Turismo Torino, ATL Vercelli, ATL Novara.

PROGRAMMA

SABATO 3 GIUGNO

Ore 9:00 Partenza da Chivasso.

Ritrovo e breve visita allo storico edificio di Imbocco del Canale Cavour sul fiume Po. Si tratta di un capolavoro di ingegneria idraulica di metà ottocento. **VISITA ESCLUSIVA**

Ore 9:30 Partenza dall'Edificio di Imbocco del Canale Cavour e trasferimento al Borgo di Leri Cavour. **VISITA ESCLUSIVA**

Ore 11:30 Arrivo al Borgo di Leri Cavour e visita al complesso.

Ore 13:00 Pranzo a Ronsecco.

Ore 14:00 Partenza da Ronsecco e trasferimento a Vercelli.

Ore 16:00 Arrivo a Vercelli e visita guidata alla Città.

Ore 18:00 Sistemazione in albergo.

DOMENICA 4 GIUGNO

Ore 9:00 Ritrovo presso la Stazione Ferroviaria di Vercelli.

Ore 9:15 Partenza e trasferimento a Casalino per visita al Castello. **VISITA ESCLUSIVA**

Ore 11:00 Arrivo a Novara e visita guidata con salita sulla cupola Antonelliana e all'Archivio Storico dei Canali Cavour. **VISITA ESCLUSIVA**

Ore 12:30 Sosta Pranzo.

Ore 13:30 Partenza da Novara per Villa Picchetta.

Ore 14:30 Partenza da Villa Picchetta e rientro a Novara.

Costi:

Pacchetto 2 giorni 1 notte: 95 € per persona

Pacchetto giornata singola: 25 € per persona





Ogni mattina,
in una sola mail.

Per il tour l'iscrizione è obbligatoria.

Informazioni e prenotazione: info@valara.it, tel 0161 804460

Tutti i dettagli, la descrizione e le informazioni si possono trovare in questo 
[pieghevole](#).

Allegati:

-  [Il pieghevole di Per Acqua](#) (PDF - 0,55MB)
-  [La locandina di Per Acqua](#) (PDF - 0MB)



© 2017 - Ente di gestione delle Aree Protette del Po e della Collina Torinese - p. iva 06398410016

Utilizziamo i cookie per offrirti i migliori contenuti del nostro sito. Se continui la navigazione intendiamo che tu condivida questo utilizzo.

Accetta

Informativa estesa

CERCA

Telit | WEBINAR: NUOVI MODELLI DI BUSINESS TRAMITE LE SOLUZIONI IOT DI TELIT

REGISTRATI AL WEBINAR >

terraevita



Abbonati

Iscriviti alle newsletter


Attualità | Leggi, lavoro e fisco | Tecnica e tecnologia | Tendenze e mercati | Le interviste | Informazioni dalle imprese

Edicola



Edicola Web

Seguici su



Attualità

Anbi, Vodafone e Cesi, gestione irrigua all'avanguardia

Una rete di sensori lungo gli oltre 180mila km della rete idraulica gestita dai 144 Consorzi di bonifica italiani aiuterà a gestire le emergenza idrauliche e lei criticità idriche

Rocco Carrillo • 15 maggio 2017



«La gestione irrigua è un fattore fondamentale per l'agricoltura del futuro – spiega **Francesco Vincenzi**, presidente dell'Associazione nazionale Consorzi gestione tutela territorio e acque irrigue (Anbi), intervenuto nel corso della prima Giornata nazionale dell'Innovazione per l'irrigazione, svoltasi ad "Acqua Campus", sito di ricerca applicata del **Cer** (Canale emiliano-romagnolo), a Mezzolara di Budrio (Bo) – soprattutto se consideriamo che l'acqua è il fattore di produzione fondamentale per le produzioni del "made in Italy" agroalimentare, con un valore di 267 miliardi di euro in produzione, 38 miliardi export, 3,3 milioni di lavoratori, che rappresentano il 13,2% degli occupati del nostro paese».

Anbi intende voltare pagina e lo fa attraverso il lancio di due innovativi progetti di portata mondiale, con partner come Vodafone e Cesi (società di ingegneria di Enel).

Vodafone, a fronte della forte crescita del mercato dei dati (big data), metterà a punto la realizzazione di una rete di sensori lungo gli oltre 180mila km della rete idraulica, gestita dai 144 Consorzi di bonifica italiani, finalizzata a monitorare la disponibilità d'acqua per ottimizzarne l'utilizzo e, nel caso, aiutare a gestire le emergenza idrauliche e le eventuali criticità idriche.

Bisogna considerare che, oltre al monitoraggio della quantità di acqua e della sua distribuzione, anche la qualità dei corpi idrici rappresenta un dato fondamentale per il suo utilizzo più appropriato. Perciò Cesi propone la realizzazione di un registro, con un data base puntualmente aggiornato, per la contabilizzazione dei crediti, legati alla qualità dell'acqua gestita dai Consorzi di bonifica, da offrire sui mercati finanziari internazionali, ma privilegiando quelli locali, per ottemperare agli impegni, derivanti dal Protocollo di Kyoto, per il contenimento delle emissioni di anidride carbonica (carbon tax).

Nella foto: Acqua Campus, l'area dimostrativa tecnologie irrigue del Cer.

Tagged: Anbi cer gestione irrigua irrigazione



Articoli simili

VISITA IL NOSTRO SITO



Eventi / Manifestazioni

Torna la settimana della bonifica e dell'irrigazione: decine di eventi in tutto il Veneto

DOVE

[Vedi programma completo](#)[Località Monte Borghetto](#)

Valeggio sul Mincio

QUANDO

Dal 13/05/2017 al 21/05/2017

[Vedi programma completo](#)

PREZZO

GRATIS

ALTRE INFORMAZIONI



mario

15 MAGGIO 2017 10:48



Ricollocata nella tradizionale terza settimana di maggio (da sabato 13 a domenica 21), torna la Settimana Nazionale della Bonifica e dell'Irrigazione, cartellone di appuntamenti mirati a far conoscere, sul territorio, le attività dei Consorzi di bonifica ed avente per tema 2017 "Acqua, sfida di identità e futuro per l'agricoltura e la sicurezza dei territori"; lo slogan propone i compiti istituzionali originari (oggi anche n campo ambientale ed energetico) degli enti consortili: difesa idrogeologica ed irrigazione. Sono decine gli eventi in tutto il Veneto.

Accanto ad occasioni ufficiali come convegni ed inaugurazioni, sono gli appuntamenti informali a farla da padrone, offrendo l'opportunità ai cittadini di "riappropriarsi" di un patrimonio di opere pubbliche, cresciuto per la gestione delle risorse idriche. Con l'occasione il Consorzio di Bonifica Veronese, l'ente che ha sede in strada della Genovesa a Verona e che comprende 70 Comuni in provincia di Verona, ha programmato anche quest'anno alcuni eventi, finalizzati a promuovere la cultura dell'acqua come vero motore del territorio, oltre che quale preziosa ed insostituibile risorsa naturale per le nostre comunità e per la nostra economia. Una risorsa sempre



più a rischio, come testimonia la grave crisi che sta vivendo l'Adige in queste settimane.

Il primo evento si è tenuto domenica 30 aprile, quando il Consorzio ha aperto le porte della bellissima presa di Sciorne a Gaium di Rivoli Veronese. Molti sono stati i gruppi ed i singoli cittadini che hanno visitato l'importante e strategica opera di presa, costruita con il lavoro di 700 operari circa cento anni fa (fra il 1912 e il 1915). E' da qui che dal 15 aprile al 30 settembre di ogni anno il Consorzio di Bonifica Veronese preleva l'acqua dell'Adige per irrigare i campi dell'Alto Agro Veronese.

Il secondo evento della Settimana della Bonifica che vede protagonista il Consorzio di Bonifica Veronese è in programma venerdì 12 maggio alle ore 18 a Borghetto sul Mincio, uno dei borghi più belli d'Italia, dove si tiene l'inaugurazione ad opera del Comune di Valeggio, della ristrutturazione del ponte di legno. Il ponte ha una lunga storia, fu costruito nel XI secolo dai Templari e a lungo segnò il confine tra il Regno d'Italia e il Regno Lombardo Veneto. Come curiosità va indicato che quel ponte appare anche in "Senso", il capolavoro di Luchino Visconti. Il terzo evento è la visita guidata di Sciorne da parte di alcune scolaresche del territorio, mercoledì 17 maggio. "Quello con le scuole è un rapporto prezioso - spiega il Presidente del Consorzio di Bonifica Antonio Tomezzoli - che il Consorzio cura da molti anni, nella convinzione che soprattutto attraverso le nuove generazioni sia possibile diffondere la sempre più necessaria sensibilità ecologica ed ambientale".

Gallery



Attendere un istante: stiamo caricando la mappa del posto...

Argomenti: [bonifica](#) [irrigazione](#) [settimana](#)

Tweet

Attendere un istante: stiamo caricando i commenti degli utenti...

Questa funzionalità
richiede un browser con
la tecnologia
JavaScript attivata.

Commenti

Potrebbe Interessarti

["L'Egitto a Verona", una mostra](#)

[La Mille Miglia 2017 torna ad](#)

[La Belle Époque arriva a Verona](#)

Ritaglio stampa ad uso esclusivo del destinatario, non riproducibile.