

Sommario Rassegna Stampa

Pagina	Testata	Data	Titolo	Pag.
Rubrica Consorzi di Bonifica				
26	Il Caffè di Latina	03/10/2018	FATA BONIFICA, LA FIABA PONTINA	3
30	Il Caffè di Latina	03/10/2018	PERICOLO ESONDAZIONI DAI CANALI DI BONIFICA	4
9	Corriere della Sera - Ed. Brescia	27/09/2018	RACCONTARE L'ANTICHITA' IN UN NUOVO MUSEO	5
19	Corriere di Siena e della Provincia	27/09/2018	RISCHIO IDROLOGICO, CACCIA A ISTRICI E NUTRIE	6
45	Corriere Romagna di Rimini e San Marino	27/09/2018	CONTATTI PER I LAVORI DI SISTEMAZIONE DEL CANALE TAGLIATA	7
5	Gazzetta di Parma	27/09/2018	BONIFICA IL CONSORZIO VARA NUOVE REGOLE PER LA SICUREZZA	8
32	Il Centro	27/09/2018	IL BONIFICA SUD PULISCE I CANALI DELLE ACQUE	9
1	Il Cittadino (Lodi)	27/09/2018	LA REGIONE STANZIA OLTRE QUATTRO MILIONI CONTRO LE ALLUVIONI	10
9	Il Cittadino (Lodi)	27/09/2018	ARGINE CROLLATO SULL'ADDA. LAVORI PREVISTI IN OTTOBRE	11
2	Il Giorno - Ed. Lodi-Crema-Pavia	27/09/2018	MUZZA, 4 MILIONI E MEZZO PER SISTEMARE I CORSI D'ACQUA	12
15	Il Quotidiano del Sud - Catanzaro e Crotone	27/09/2018	INVASO GIGLIARA MONTE, COLDIRETTI NE RICHIEDE L'USO PER SCOPI IRRIGUI	13
16	Il Resto del Carlino - Ed. Macerata	27/09/2018	ECCO IL CONTRATTO DI FIUME: FONDI E PROGETTI PER IL POTENZA (G.gen.)	14
7	Il Tirreno - Ed. Grosseto	27/09/2018	SOS CUNEO SALINO: LAVORI SUL CANALE ALMA VECCHIO	15
24	La Voce di Mantova	27/09/2018	OGGI ALL'IMPIANTO IDROVORO DI SERMIDE IL COMPLEANNO DELL'OSPEDALE DI PIEVE	16
42	L'Unione Sarda	27/09/2018	FONDI REGIONALI PER IL PIANO MANCINI	17
Rubrica Consorzi di Bonifica - web				
	Abruzzopopolare.it	27/09/2018	INTERVENTI DEL CONSORZIO BONIFICA	18
	Agenparl.eu	27/09/2018	AMBIENTE, ROTA (FAI CISL): CONTRATTI NAZIONALI SCADUTI DA TROPPO TEMPO	19
	Bologna2000.com	27/09/2018	URNE APERTE FINO A DOMENICA PER LE ELEZIONI AL CONSORZIO DI BONIFICA EMILIA CENTRALE	24
	Cittametropolitana.fi.it	27/09/2018	PULIAMO IL MONDO: BAMBINI E ADULTI PULIRANNO L'ARGINE DEL TORRENTE OMBRONE E LA ZONA DELLE FORNACI	25
	Cityrumors.it	27/09/2018	FOSSACESIA, INTERVENTI DEL CONSORZIO BONIFICA PER RIPRISTINARE I CANALI DI SCORRIMENTO DELLE ACQUE	27
	Elbareport.it	27/09/2018	LIFE REWAT: INCARICO PER ASSISTENZA TECNICO-OPERATIVA NEL PROCESSO DEL CONTRATTO DEL FIUME CORNIA	30
	Gonews.it	27/09/2018	PULIAMO IL MONDO, INIZIATIVA DI LEGAMBIENTE A PISTOIA: ECCO DOVE	31
	Ilcittadino.it	27/09/2018	FONDI DALLA REGIONE CONTRO LE ALLUVIONI NEL LODIGIANO	34
	Ittirreno.gelocal.it	27/09/2018	LAVORI DEL CONSORZIO AL TORRENTE CESSANA	35
	Ittirreno.gelocal.it	27/09/2018	TANTI INTERVENTI IN VALFREDDANA PER LA SICUREZZA DEL TERRITORIO	36
	Lacnews24.it	27/09/2018	METRAMO, LA DIGA DELLA VERGOGNA IN ATTESA DI 23 MILIONI PER IL COMPLETAMENTO	38
	Laltrogiornale.it	27/09/2018	SOPRALLUOGO DEL SINDACO MANGIALARDI A BORGO BICCHIA SUL CANTIERE DEI LAVORI PER IL RAFFORZAMENTO DEG	40
	Marsicalive.it	27/09/2018	AL VIA AGRIMENSOR: L'ATTRAVERSAMENTO DEL MONTE SALVIANO ED IL PROSCIUGAMENTO DEL LAGO FUCINO	42
	Noitv.it	27/09/2018	GRAZIE AL PSR ORA ANCHE LA VALFREDDANA E' PIU' SICURA	44
	Oggitreviso.it	27/09/2018	UNA CICLABILE IN VIA ZERMANESA	46
	Pavaglionebugo.net	27/09/2018	STAGIONE IRRIGUA 2018: SARANNO CIRCA 63 MILIONI I METRI CUBI DISTRIBUITI	48
	Piacenza24.eu	27/09/2018	TANTI EVENTI TURISTICI E CULTURALI IN VALTIDONE E VALURETTA DAL 13 AL 19 MA	49

Sommario Rassegna Stampa

Pagina	Testata	Data	Titolo	Pag.
---------------	----------------	-------------	---------------	-------------

Rubrica	ConSORZI di Bonifica - web			
----------------	-----------------------------------	--	--	--

Regione.Emilia-romagna.it				
---------------------------	--	--	--	--

		27/09/2018		
--	--	------------	--	--

			#RF2018 - IV CONVEGNO DI RIQUALIFICAZIONE FLUVIALE: ISCRIZIONI APERTE SINO AL 12 OTTOBRE	
--	--	--	---	--

				52
--	--	--	--	----

Fata bonifica, la fiaba pontina

Partecipata presentazione del libro "Fata Bonifica" nei giardini del Consorzio di Bonifica e che racconta la fiaba scritta da Barbara Mirarchi, illustrata da Francesca Cocco ed edita da Sintagma dell'incantesimo che la teneva imprigionata sotto un manto di palude.



Ritaglio stampa ad uso esclusivo del destinatario, non riproducibile.

Codice abbonamento: 045680

Anche a causa delle mancate manutenzioni

Pericolo esondazioni dai canali di bonifica



Riunione in Prefettura a Latina con le associazioni di categoria Cia, Coldiretti, Confagricoltura e i vertici dei Consorzi di Bonifica di Latina e Fondi, per illustrare le attività di manutenzione effettuate dai consorzi sul reticolo idrografico in tutti i comuni del comprensorio. Le associazioni di categoria hanno preso atto delle attività svolte, evidenziando quanto i consorzi siano importanti per lo svolgimento delle attività agricole e per la manutenzione del territorio. Su specifiche richieste di chiarimenti relativamente ad allagamenti verificatisi in alcune aree è stato chiarito che le caratteristi-

che dei canali, progettati per smaltire portate di piena di lieve entità, determinano, in caso di piogge intense, soprattutto in concomitanza delle cosiddette bombe d'acqua, un'ovvia esondazione. Infatti i numerosi canali di bonifica, costruiti per garantire normali deflussi di piena, si ritrovano a dover smaltire portate dieci volte maggiori che non riescono a contenere. In molti casi, inoltre, la situazione è aggravata dalla difficoltà di garantire una corretta manutenzione a causa della presenza di manufatti abusivi, recinzioni e costruzioni che impediscono l'accesso ai mezzi consortili.



LA A35 COME PRETESTO PER DIVULGARE LA STORIA TRA ADDA E OGLIO

Raccontare l'antichità in un nuovo Museo

Raccontare il territorio attraversato dall'A35, raccontando i frammenti della sua stessa storia: Brebemi si è dimostrata da sempre sensibile nei confronti del mondo della cultura e animata da un forte spirito filantropico, basti pensare all'importanza del contributo dato per la musealizzazione dei reperti archeologici oggi ospitati al M.A.G.O. (Museo archeologico delle Grandi Opere) di Pagazzano, di cui tra l'altro proprio al festival LeXGiornate è stato esposto uno dei tanti, preziosi reperti rinvenuti, ovvero un corredo funerario risalente ad epoca longobarda. Il museo intende promuovere la conoscenza in campo archeologico della fascia territoriale della pianurabergamasca compresa tra i fiumi Adda e Oglio, recuperando sia i dati precedenti il 2009, anno di inizio dei lavori per la costruzione di Brebemi A-35 sia quelli, collegati in maniera diretta alla più recente ricerca archeologica, condotta sistematicamente in occasione della Grandi Opere (Brebemi A-35, TAV, SNAM, Consorzio di Bonifica, Provincia di Bergamo) che ha portato alla scoperta, in area bergamasca,

di ben 102 rinvenimenti e, complessivamente, sull'intero tracciato, di 180 siti archeologici. Le linee che il progetto promuove sono legate all'analisi diacronica dei contesti antropizzati rinvenuti (abitativi, artigianali e di aree funerarie) e alla ricostruzione storica del passato, grazie anche ad avanguardistici supporti multimediali: M.A.G.O. rappresenta un esempio di allestimento multimediale e flessibile in grado di consentire una attività espositiva ciclica e temporanea dei reperti archeologici rinvenuti nelle campagne di scavo preventivo condotte nelle aree interessate dai cantieri delle grandi opere in collaborazione con la Soprintendenza per i Beni Archeologici della Lombardia per offrire al pubblico la visibilità di questo grande patrimonio venuto alla luce negli scavi ora conservato nei depositi. Le numerose testimonianze archeologiche rinvenute - quali per esempio le aree cimiteriali dell'Età del Bronzo di Antegnate e di Caravaggio, agli insediamenti e alle necropoli di età romana di Antegnate, Bariano, Caravaggio, Fara Oliviana, Treviglio, con chiari esempi di commistione cul-



Dagli scavi tanti reperti storici

turale tardoceltica e romana e, infine, alle necropoli longobarde di Treviglio, di Caravaggio, frazione Masano e di Fara Oliviana, che si connotano per le tipologie costruttive, quali la struttura tombale in legno, eccezionalmente ben conservata, di Masano e per i corredi funerari con reperti di partico-

lare pregio e ricchezza di Fara Oliviana, esempi di necropoli longobarde tra i più importanti in ambito nazionale ed europeo - consentono infatti di ricostruire il paesaggio e l'ambiente dalla preistoria e protostoria. Una realtà di straordinario valore culturale.



Sinalunga Il primo cittadino Riccardo Agnoletti sulla sicurezza del torrente Foenna: "Tapperemo le tane"

Rischio idrologico, caccia a istrici e nutrie

SINALUNGA

■ "Dal genio civile della Regione Toscana ho avuto rassicurazioni in merito all'espletazione delle fasi burocratiche e dell'attivazione entro il 2018 della gara di appalto per la realizzazione dei lavori dell'ulti-

La denuncia

E' stata Angelina Rappuoli (Lega) a segnalare la criticità

mo stralcio di rifacimento degli argini sul torrente Foenna". E' quanto sottolinea il sindaco di Sinalunga Riccardo Agnoletti a seguito della segnalazione fatte al Corriere di Siena da Angelina Rappuoli (Lega) in merito al presunto rischio idraulico del torrente Foenna causato anche dalla presenza delle nutrie lungo gli argini.

"Nei prossimi giorni il personale del genio ci-

vile di concerto con il Consorzio di Bonifica Alto Valdarno - prosegue Agnoletti - effettuerà un sopralluogo per verificare la possibilità di intervenire sulle tane delle nutrie mentre sta

già lavorando alla chiusura delle tane di istrici, prevalentemente nel Salarco ma anche delle poche presenti lungo il Foenna".

Dopo l'alluvione del 2012 continua il rischio idraulico causato dalla presenza delle nutrie lungo gli argini del torrente Foenna.


Nella sua denuncia Angelina Rappuoli aveva spiegato come il problema

fosse grave: "C'è un'alta concentrazione di nutrie soprattutto tra il Foenna e Via delle Persie, questi animali scavano le loro tane in profondità e quando l'acqua con tutta la sua pressione rompe l'argine, come è successo nel 2012, diventa una cosa seria. A maggio ho scritto a tutti gli organi competenti, la ri-

Sicurezza

Entro il 2018 la gara di appalto per l'ultimo stralcio di lavori

sposta è arrivata i primi di agosto dicendo che avrebbero provveduto a fare tutto il necessario. Il rischio di una nuova alluvione c'è soprattutto nella zona artigianale e commerciale del-



Riccardo Agnoletti Il sindaco di Sinalunga annuncia un nuovo sopralluogo da parte del personale del Genio civile

la Pieve, da via delle Persie a via Casalpiano, fino a via delle Prata perché il terreno è in discesa, è a rischio quindi tutta l'economia del paese e nonostante l'assistenza hanno provvedu-

to solo a tagliare l'erba. Adesso la banchina del Foenna è crollata nel fiume, la situazione è peggiorata perché ci sono delle dune di terra più alte dell'alveo, quindi se un

punto doveva contenere un litro di acqua ora ci sarà la metà perché è occluso dalla terra e questo può portare non solo a una nuova rottura dell'argine ma all'esondazione".



SONO ATTESI DA UNA DOZZINA D'ANNI

Contatti per i lavori di sistemazione del canale Tagliata

Uno dei principali argomenti alla base della protesta annunciata per sabato dai residenti di Zadina

CESENATICO

ANTONIO LOMBARDI

Contestualizzare in senso estetico il canale Tagliata che separa la spiaggia di Ponente da quella di Zadina, con un costo poco inferiore al mezzo milione di euro. La somma servirebbe a "camuffare" le palancole di ferro, che fungono da sponda allo sbocco al mare del canale scolmatore e che spuntano fuori terra per un'altezza decrescente da 2,5 a 1,5 metri. Occultandole dietro una fila di massi, solo in minima parte già posati. Fino arrivare, su entrambe le sponde, poco oltre la battigia.

Le idee iniziali

Una dozzina di anni fa, quando tra il 2006 e il 2007, il Consorzio di bonifica prospettò il progetto di risagomatura (in sostanza l'allargamento) del corso del Tagliata e il potenziamento della portata, affinché consentisse di smaltire in mare tanta più acqua meteorica alluvionale, contenuta nei canali dell'entroterra, si prospettò che l'opera idraulica avesse dovuto omogeneizzarsi all'ambiente della spiaggia. Nel senso che le palancole in ferro, che fungono da sponde, oggi perlopiù arrugginite causa il contatto con aria, acqua e salsedine, che spuntano alte dalle sabbie dovessero essere



Il canale Tagliata a Zadina

"mimetizzate" dietro una cortina di massi, al di sopra dei quali realizzare una passeggiata rialzata. E magari mettere anche piante di tamerici.

Le proteste

Proprio sulla base del contesto estetico e balneare nel quale lo sbocco a mare del Tagliata si viene a trovare (su aree di pertinenza del Consorzio), si incentrano le proteste passate e presenti di albergatori e bagnini di Zadina e dintorni. È la "marcia" di protesta in municipio, in via Moretti, indetta per sabato mattina dal comitato spontaneo di operatori turistico-commerciali, è organizzata proprio allo scopo di chiedere ascolto e auspicare l'intervento

da parte del Comune e del Consorzio. Conclusi da una decina d'anni i lavori del bypass prima e della risagomatura del canale Tagliata, non c'è stata per mancanza di risorse disponibili l'ultimazione e l'ottimizzazione dell'importante opera idraulica con il contesto balneare. Imprescindibile per compiere anche questi lavori trovare i finanziamenti necessari. Intanto, sembrerebbero esserci contatti tra il "fronte della protesta" e l'amministrazione comunale, dopo l'annuncio della manifestazione di piazza di sabato, a municipio chiuso, ma in coincidenza con la celebrazione di un matrimonio nella sala consiliare di via Moretti.

Bonifica Il Consorzio vara nuove regole per la sicurezza

■ Il Cda del Consorzio di Bonifica Parmense ha approvato all'unanimità il nuovo sistema di gestione della sicurezza sul lavoro, varato per migliorare ulteriormente la propria azione operativa sul territorio gestito sul piano idraulico. E' l'ultimo atto di un lungo percorso di un nuovo modello di gestione organizzativa dell'ente (Modello Organizzativo e di gestione del D.Lgs. 231) che ha come obiettivo la certificazione del Consorzio per

tutto ciò che attiene al tema sicurezza e la salute di tutti coloro che operano per la Bonifica Parmense e di coloro che usufruiscono dei servizi. «Il modello organizzativo rappresenta lo strumento fondamentale per la trasparenza - spiega il direttore Fabrizio Useri - nell'ottica di stabilire con assoluta precisione il confine in cui operare secondo le norme più aggiornate, vigenti e codificate. E questo grazie alla capillare opera di sensibi-

lizzazione programmata con vere e proprie full immersion formative e informative dedicate allo staff, ai collaboratori e ai portatori d'interesse».

«Le procedure approvate - sottolinea il presidente Luigi Spinazzi - rappresentano un elemento irrinunciabile delle organizzazioni per una corretta gestione delle attività - soprattutto per quelle a rischio - come quelle effettuate dal Consorzio». **r.eco.**

© RIPRODUZIONE RISERVATA



FOSSACESIA**Il Bonifica Sud pulisce i canali delle acque**

FOSSACESIA

Il Consorzio di bonifica Sud, dopo la riunione con il sindaco **Enrico Di Giuseppantonio** e il delegato all'agricoltura **Lorenzo Santomero**, sta procedendo in questi giorni alla messa in sicurezza, alla pulizia e regimazione di canali per il deflusso delle acque nel territorio comunale di Fossacesia. La notizia è stata confermata da **Franco Amicone**, commissario del Consorzio, che ha dichiarato: «I consorziati sono sempre i protagonisti dell'intera attività del Consorzio di bonifica; insieme alle organizzazioni agricole, Coldiretti e Cia, abbiamo verificato alcune

criticità sul territorio, dove non si interveniva da anni, e anche su sollecitazione dell'amministrazione comunale di Fossacesia, abbiamo svolto e stiamo continuando alcuni lavori di ripulitura e regimazione, dei principali canali di scolo e deflusso, mettendo in sicurezza non solo l'agricoltura ma anche tutte le altre attività produttive dell'area. È ferma intenzione del Consorzio realizzare altri investimenti infrastrutturali irrigui, nello stesso bacino, per i prossimi mesi». I lavori hanno riguardato il ripristino e la pulizia del canale in via Fonte Antoni, a partire dalla ex cooperativa sociale, hanno riguardato l'area

che da via Selvetta fino al mare e, al momento, proseguono nel canale in via Piane. «Gli interventi erano necessari e sono arrivati anche a seguito degli incontri che abbiamo avuto in Comune, richiesti dal sindaco e da me, nella primavera scorsa e l'ultimo, il 13 luglio», ha precisato Lorenzo Santomero. «In questi anni, nonostante le difficoltà economiche del Consorzio, abbiamo costantemente segnalato le difficoltà del territorio, insistendo sull'importanza e sulle problematiche dei nostri agricoltori. Alla fine l'abbiamo spuntata e di questo ringrazio il commissario Amicone per la sensibilità dimostrata».



IN TRE ANNI**La Regione stanziava
oltre quattro milioni
contro le alluvioni**

■ a pagina 21

REGIONE I fondi riguardano 14 corsi d'acqua del Lodigiano

Oltre 4 milioni in tre anni per contrastare le alluvioni

di **Sara Gambarini**

■ Da Regione Lombardia 4,5 milioni in tre anni per difendere il Lodigiano da dissesti e alluvioni. I finanziamenti rientrano nell'ambito di una convenzione stipulata alcuni mesi fa tra il Consorzio di bonifica Muzza Bassa Lodigiana e la Regione in tema di difesa idraulica e lotta al dissesto idrogeologico per il triennio 2018-2020 e riguardano 14 corsi d'acqua che si sviluppano su 120 chilometri di reticolo di competenza regionale. Cinque degli interventi finanziati nell'anno in corso sono prossimi al via e riguardano lavori per 1.160.000 euro nei territori attraversati da Sillaro, Venere e Brembiolo. «Ci siamo mossi come sempre in

un'ottica di grande attenzione alla sicurezza del territorio, consapevoli di quanto i consorzi di bonifica siano una realtà fondamentale per la gestione non solo delle acque irrigue, che sono la linfa della nostra agricoltura, ma anche del rischio idrogeologico di pianura - ha commentato l'assessore regionale al territorio e protezione civile, Pietro Foroni -: grazie a questi fondi Regione Lombardia e il Consorzio Muzza potranno eseguire lavori che incideranno sull'equilibrio dell'intera realtà territoriale ed ambientale». Da Foroni, un ringraziamento è andato al collega Massimo Sertori, assessore regionale agli enti locali e piccoli comuni, per la disponibilità finanziaria. In particolare, 120mila euro serviranno per approfondire lo stu-

dio del comparto idraulico Nord-ovest, dunque 30mila ettari di territorio interessati dal sistema delle Trobbie e dai corsi d'acqua Molgora, Muzza, Addetta e Lambro. Circa 40mila euro sono destinati ad individuare gli interventi di carattere ambientale e qualitativo-naturalistico, indagando in quali tratti sono necessari interventi per migliorare la qualità delle acque. Ammontano a 150mila euro, gli interventi di ricostruzione della sicurezza idraulica del colatore Venere anche con impiego di tecniche di ingegneria naturalistica nei Comuni di Livraga e Orio. Servono 150mila euro per il ripristino funzionale delle strutture dell'alveo del colatore Brembiolo, con formazione di una pista di servizio per l'accesso, la manutenzione,

il monitoraggio ed il controllo del corso d'acqua in Comune di Casale. Maxi investimento, circa 700mila euro, per il ripristino della funzionalità idraulica e dell'affidabilità statica dell'alveo del Sillaro, anche con tecniche di ingegneria naturalistica, nei Comuni di Borgo, Pieve, Villanova e Borghetto. Integrazione delle opere di vettoriamiento e diversione delle portate tra Sillaro e Sillaretto a protezione dell'abitato di Villanova mediante l'installazione di un manufatto sfioratore e di un impianto per il sollevamento idraulico e la diversione delle acque del Sillaro all'interno del reticolo consortile. Di certo una delle zone più devastate (insieme all'area del Molgora) nell'ultima alluvione. I rimanenti 340mila euro sono destinati a interventi urgenti e a studi idraulici. ■



PER 60MILA EURO

Argine crollato sull'Adda, lavori previsti in ottobre

■ Sarà il Consorzio di bonifica Dugali - Naviglio - Adda Serio a occuparsi della messa in sicurezza del fiume Adda dopo il crollo dell'argine sulla Lodi-Boffalora. I lavori saranno svolti con tutta probabilità nel mese di ottobre, il costo, che si aggira attorno a 50-60mila euro, sarà a carico del Consorzio, Regione Lombardia potrebbe però partecipare alla spesa.

I tecnici del Consorzio spiegano che dovrà essere ricostituito l'argine che divide la roggia Mozzanica e l'Adda, si cercherà di allargarlo passando dagli attuali 3 metri fino a 4 metri e mezzo. Sarà inoltre realizzata una "barriera" con delle palancole (barre in metallo), inserite fino a circa 5-6 metri di profondità, che farà da consolidamento.

Ci si occuperà anche del pietrame nella parte più interna e del rifacimento dello scarico. La perizia è stata trasmessa all'Aipo sei giorni fa, poi si provvederà all'affidamento dei lavori.

Il cedimento dell'argine si è verificato nel mese di agosto, quando si è aperto un varco di diversi metri sulla sponda sinistra dell'Adda. Le rocce e la massicciata a protezione del roggia Mozzanica sono franate, lasciando un'apertura di fronte al fiume, poco distante dalla colonia Caccialanza.

A lanciare l'allarme è stato Gigi Bisleri, presidente dell'associazione Wasken Boys, il quale ben conosce la furia dell'Adda. «Il rischio è che con una possibile piena il corso del fiume possa tracimare con facilità da queste rive e così punterebbe dritto in zona Oltreadda - così Bisleri aveva messo in guardia gli amministratori -. Già era successo con l'alluvione del 2002, quando l'Adda era uscita proprio nei pressi della Caccialanza. Occorre fare attenzione». Successivamente anche la social street di Campo di Marte si è fatta avanti con il Comune per chiedere indicazioni rispetto all'intervento previsto.

In seguito al cedimento ci fu un

sopralluogo da parte dell'amministrazione e della protezione civile.

I lavori per la difesa spondale sulla Lodi-Boffalora erano partiti nel 2011 ed erano stati promossi dal Broletto. Si trattava di una barriera di quasi 2 chilometri dalla rotatoria di viale Piave fino a circa 300 metri dopo la svolta per la colonia Caccialanza. Per collegare le rogge ai campi vicini era stato studiato un sistema di chiuse. ■

Gr. Bo.



Il cedimento dell'argine



LODI I FONDI REGIONALI AL CONSORZIO DI BONIFICA DESTINATI ALLA MESSA IN SICUREZZA DEI PAESI DELLA BASSA
Muzza, 4 milioni e mezzo per sistemare i corsi d'acqua

-LODI-
AMMONTANO a 4,5 milioni i fondi che la Regione stanzierà in 3 anni al Consorzio di bonifica Muzza Bassa Lodigiana per sistemare 14 corsi d'acqua su circa 120 km di reticolo di sua competenza. Della prima tranche di 1,5 milioni di quest'anno, sono al via nei prossimi giorni 5 interventi. In particolare 700mila euro sono destinati al ripristino della funzionalità idraulica e dell'affidabilità statica del cavo Sillaro nei comuni di Borgo San Giovanni,

Pieve Fissiraga, Villanova e Borghetto. L'abitato di Villanova sarà protetto mediante uno sfioratore e un impianto idrovoro per il sollevamento idraulico. Altri 150mila euro saranno impiegati per garantire la sicurezza idraulica del colatore Venere, anche con palizzate e pietre, a protezione dei comuni di Livraga e Orio Litta. Infine 150 mila euro saranno usati per il ripristino funzionale dell'alveo del Brembiolo, con la creazione di pista per l'accesso, la manutenzione, il monitoraggio e il controllo del corso d'acqua a Casale.

«Ci siamo mossi come sempre in un'ottica di grande attenzione alla sicurezza del territorio, consapevoli di quanto i consorzi di bonifica siano una realtà fondamentale per la gestione non solo delle acque irrigue, che sono la linfa della nostra agricoltura, ma anche del rischio idrogeologico di pianura» ha commentato l'assessore regionale al Territorio, il lodigiano Pietro Foroni, sottolineando come la disponibilità finanziaria sia stata garantita dall'assessore agli Enti locali e piccoli comuni Massimo Sertori. **L.D.B.**



CHIARAVALLE «No alla dismissione, i finanziamenti ci sono»

Invaso Gigliara Monte, Coldiretti ne richiede l'uso per scopi irrigui

CHIARAVALLE - All'invaso Gigliara Monte, nei comuni di Chiaravalle e San Vito, ad oggi ancora sotto la giurisdizione della Direzione Generale per le Dighe, sono in corso di esecuzione degli interventi, quasi alle battute finali, il cui soggetto attuatore è individuato nell'Amministrazione Provinciale di Catanzaro a cui lo sbarramento è stato trasferito dall'ex Ufficio del Genio Civile che, seppur mirati alla risoluzione di problemi connessi alla stabilità dell'opera stessa ed alla sua messa in sicurezza, ne prevedono altresì l'abbassamento della quota di coronamento.

«Con tale intervento - scrive Coldiretti agli Enti preposti (Regione, Ministero, Provincia di Catanzaro, Consorzio di Bonifica di Catanzaro, ANBI) - si mira a dismettere un'invaso esistente precludendo lo sfruttamento del territorio agricolo eventualmente sotteso, ovvero disattivandone le funzionalità irrigue e/o idroelettriche. Coldiretti in riferimento alle ultime indicazioni nazionali in materia di piccoli e medi invasi, in modo specifico alla L. 27 dicembre 2017, n. 205 "Bilancio di previsione dello Stato per l'anno finanziario 2018", previo censimento e utilizzo dei piccoli e medi invasi, riferisce che si può ottenere un finanziamento per il completamento per i piccoli invasi



Una veduta aerea dell'area

che presentano determinate caratteristiche. Al comma 516, in particolare, è prevista la programmazione e la realizzazione di interventi necessari alla mitigazione dei danni connessi al fenomeno della siccità e al fine di promuovere il potenziamento e l'adeguamento delle infrastrutture idriche esistenti».

Nel particolare, da studi effettuati, l'invaso di Gigliara «potrebbe servire un vasto territorio agricolo con rilevanti riverberi sul territorio a beneficio dell'agricoltura della zona senza considerare l'importante fattore naturalistico do-

vuto all'ecosistema silvo-faunistico che si sviluppa intorno a tali ambienti nonché di utilità nella conservazione delle specie vegetali ed animali. Dopotutto, tale impostazione era già prevista nel progetto iniziale. Pur essendo ben consapevoli delle enormi problematiche di stabilità dell'invaso - chiarisce il Presidente Molinaro - dovute sia alla stabilità delle sponde, sia alla rinvenuta situazione di interrimento dello scarico di fondo, è necessario che tale invaso venga utilizzato per le finalità proprie del suo originario utilizzo, ovvero la fruibilità agricola del territorio, prevedendone quindi il completamento e la piena funzionalità. Non si può accettare passivamente - continua - la dismissione di un invaso di tali potenzialità. È necessario intervenire mediante la realizzazione delle infrastrutture necessarie alla derivazione dal corpo diga, alla messa in sicurezza delle sponde e alla distribuzione della risorsa agli agricoltori tali da recuperare territorio irriguo che sia fruibile e di sostentamento per l'economia agricola del territorio. Coldiretti Calabria fa propria questa necessità, e propone agli Enti in indirizzo un riutilizzo finalizzato a scopo irriguo dell'infrastruttura stessa previa esecuzione, appunto, delle opere necessarie».



SAN SEVERINO PRESENTATO OGGI AL FERONIA

Ecco il contratto di fiume: fondi e progetti per il Potenza

CONTRATTO di fiume per la riqualificazione e il rilancio turistico e ambientale del territorio. Oggi alle 17.30 si terrà un'assemblea pubblica nella sala Aleandri del teatro Feronia di San Severino per presentarlo.

«Il contratto di fiume – spiega il presidente dell'Unione Montana Potenza Esino e Musone, Matteo Cicconi – intende dare vita alla rigenerazione ambientale del bacino idrografico che fa riferimento a un territorio di oltre 400 chilometri quadrati. L'alta valle del Potenza ha quattro siti Natura 2000 e due zone speciali di conservazione. L'area è stata anche scelta per un progetto di monitoraggio e

reintroduzione della trota autoctona appenninica nel programma europeo Life Natura». Tra i Comuni interessati Castelraimondo, Esanatoglia, Fiuminata, Gagliole, Muccia, Pioraco, San Severino, Sefro e Treia ma anche enti come la Riserva regionale del monte San Vicino e del monte Canfai, il Consorzio di bonifica, la Regione, le Province di Macerata e Ancona, le associazioni ambientaliste. Il contratto di fiume sarà uno strumento di programmazione per la riqualificazione ecologica, la mitigazione del rischio idraulico, lo sviluppo sostenibile. Ha l'obiettivo di tutelare e valorizzare i territori fluviali contribuendo



COINVOLTI I sindaci e l'assessore regionale Sciapichetti

allo sviluppo delle aree interessate. Saranno messi in campo un sistema di monitoraggio, il rilancio della manutenzione del territorio favorendo lo sviluppo di economie agricole che contribuiscano alla riqualificazione, alla messa in sicurezza del territorio e a miglio-

rare la qualità delle coltivazioni. L'impegno sarà anche di rendere fruibile il fiume dal punto di vista naturalistico, ricreativo, sportivo e culturale. Inoltre verrà promossa la mobilità sostenibile, a piedi, in bici o a cavallo.

g. gen.



CASTIGLIONE DELLA PESCAIA

Sos cuneo salino: lavori sul canale Alma Vecchio

CASTIGLIONE DELLA PESCAIA

Firmato il protocollo di intesa fra il Comune di Castiglione della Pescaia e il Consorzio di Bonifica 5 Toscana-Costa, che porterà al miglioramento delle condizioni di deflusso delle acque meteoriche del padule dal corso d'acqua "Alma Vecchio".

«Da tempo – spiega l'assessore alla politiche agricole e al patrimonio **Federico Mazzarello** – gli agricoltori dell'a-

rea, lamentavano il rischio di salinizzazione del padule che stava già provocando il disseccamento di alcuni alberi limetofi al canale e destava preoccupazione per le vicine colture. Abbiamo incontrato i coltivatori – e poi fatto dei sopralluoghi con i tecnici del Consorzio di Bonifica 5 Toscana Costa e per il Comune ha seguito tutto l'iter il dottor **Fabio Menchetti**. L'efficace collaborazione che ci ha offerto **Roberto Benvenuto**, diretto-

re del Consorzio Toscana-Costa – continua Mazzarello – ha reso possibile in tempi strettissimi questo intervento necessario per eliminare il problema dell'occlusione del canale che agevolava la risalita dell'acqua dal mare e la relativa tracimazione nel padule».

«Il corso d'acqua interessato – precisa proprio Benvenuto – è inserito nel reticolo delle acque pubbliche, ma non è in gestione al Consorzio. Per l'imminente inizio dei lavori di manutenzione ordinaria dei canali nella zona abbiamo firmato una convenzione "straordinaria" per la manutenzione del canale, offrendo la nostra professionalità e conoscenza del territorio al Comune di Castiglione». —



Oggi all'impianto idrovoro di Sermide il compleanno dell'Ospedale di Pieve, nel ricordo del dottor Vianello



La locandina dell'evento

MOGLIA (SERMIDE E FELONICA) Una celebrazione sobria ma sentita, ricordando anche la figura del medico **Federico Vianello** scomparso tragicamente alcuni giorni fa: l'ospedale di Pieve di Coriano festeggia il suo - come recita la locandina dell'evento - compleanno "20+1" all'interno dell'impianto idrovoro di Moglia, nel territorio del comune di Sermide e Felonica, per l'occasione lasciato aperto al pubblico grazie alla col-

laborazione con il Consorzio di Bonifica Terre di Gonzaga in Destra Po. Nel corso della giornata sono previsti gli interventi del direttore dell'azienda ospedaliera Poma **Luca Stucchi**, della presidente del Consorzio **Ada Giorgi** del direttore sanitario del presidio di Pieve **Renato Schiavello** nonché di **Carlo Alberto Ferrari**, **Claudio Rambaldi**, **Raffaele Ghirardi**, **Franca Bergomi** e **Giuseppe Armocida**. (nico)



OLBIA

Fondi regionali per il Piano Mancini

» Nuovi fondi per la mitigazione del rischio idraulico nel territorio di Olbia. Il Piano Mancini è stato integrato con una dotazione finanziaria di 26 milioni di euro, che si aggiunge ai fondi già stanziati dalla Regione. L'assessore regionale ai Lavori Pubblici, Edoardo Balzarini: «In seguito all'adeguamento degli elaborati progettuali, è emersa l'esigenza di incrementare le previsioni di spesa».

I 26 milioni servono per la realizzazione delle vasche di laminazione e la sistemazione dei canali San Nicola, Gadduresu e Seligheddu. Nell'ambito dello stesso finanziamento, arrivano 100mila euro al Consorzio di Bonifica della Gallura. (a. b.)

RIPRODUZIONE RISERVATA



27/9/2018 4:37

[chi siamo](#) [il nostro progetto](#) [contatti](#) [segnala una notizia](#)

cerca...



Dir. responsabile: Nando Marinucci - direttore@abruzzopopolare.it - Reg. Trib. Chieti n. 4 del 16/05/2011.

WTSGAS 848.15.55.88
GPL da 0,595 €/l
 Serbatoio tuo a tasso zero

[home](#) [comuni](#) [notizie dal mondo](#) [economia & lavoro](#) [cultura](#) [ambiente](#) [sport](#)

Capoluoghi >> **INTERVENTI DEL CONSORZIO BONIFICA**

INTERVENTI DEL CONSORZIO BONIFICA



Ripristinare i canali di scorrimento delle acque nel territorio

Fossacesia, 27 settembre 2018 - Il Consorzio di Bonifica Sud, dopo la riunione con il sindaco Enrico Di Giuseppantonio ed il delegato all'Agricoltura Lorenzo Santomero, sta procedendo in questi giorni alla messa in sicurezza, alla pulizia e regimazione di canali per il deflusso delle acque nel territorio comunale di Fossacesia.

La notizia è stata confermata da Franco Amicone, Commissario del Consorzio, che ha dichiarato: "I consorziati sono sempre i protagonisti dell'intera attività del Consorzio di Bonifica; insieme alle Organizzazioni agricole, Coldiretti e Cia, abbiamo verificato alcune criticità sul territorio, dove non si interveniva da anni, ed anche su sollecitazione dell'Amministrazione Comunale di Fossacesia, abbiamo svolto e stiamo continuando alcuni lavori di ripulitura e regimazione, dei principali canali di scolo e deflusso, mettendo in sicurezza non solo l'agricoltura ma anche tutte le altre attività produttive dell'area. È ferma intenzione del Consorzio realizzare altri investimenti infrastrutturali irrigui, nello stesso bacino, per i prossimi mesi".

I lavori hanno riguardato il ripristino e la pulizia del canale in Via Fonte Antoni, a partire dalla ex Cooperativa sociale, hanno riguardato l'area che da via Selvetta fino al mare e, al momento, proseguono nel canale in via Piane. "Gli interventi erano necessari e sono arrivati anche a seguito degli incontri che abbiamo avuto in Comune, richiesti dal Sindaco, Enrico Di Giuseppantonio, e da me, nella primavera scorsa e l'ultimo, il 13 luglio - ha precisato Lorenzo Santomero, Consigliere comunale delegato alle Politiche per l'Agricoltura -. In questi anni, nonostante le difficoltà economiche del Consorzio, abbiamo costantemente segnalato le difficoltà del nostro territorio, insistendo sull'importanza e sulle problematiche dei nostri agricoltori. Alla fine l'abbiamo spuntata e di questo ringrazio il Commissario Amicone per la sensibilità dimostrata". "Sono lavori che si concluderanno prima della stagione invernale grazie ai quali una vasta area del nostro territorio verrà messa in sicurezza - commenta il Sindaco, Di Giuseppantonio -. E sono interventi importanti anche a livello ambientale. Sono soddisfatto, soprattutto perché siamo riusciti a dare una grossa mano ai nostri produttori agricoli".

EDITORIALI



IL FUTURO CHE SI EREDITA

Le responsabilità reali e i doveri morali

REGIONE VERDE O NERA

Quale sogno per l'uomo forte e gentile...?

PAZIENZA

Mai farsi trasportare e reagire d'istinto

LA VIGNETTA DI RU



DECRETONE O decretino ..?

IN EVIDENZA



CON DOMENICO DE MASI

Per progettare il futuro, occorre prevederlo

CAMMINATA TRA GLI OLIVI

Domenica in Abruzzo seconda edizione della giornata nazionale promossa dalle Città dell'Olio

RIPARTENDO DAL TERRITORIO

Per ascoltarne problemi e necessità e valorizzarne le ricchezze

UNA CHIESA NUOVA

Dopo quarant'anni la chiesa del risorto di Colleaterrato Basso

APPUNTAMENTI



METAFISICA | L'IO NELLO SPAZIO

SETTEMBRE ANDIAMO

Libri dal vivo... nel Chiostro

AMBIENTE



CAMMINATA TRA GLI OLIVI

CENSIMENTO ANNUALE DEI LUPI

RISCOPERTI INSEDIAMENTI ROMANI

CONDIVIDI



AP SU **facebook**

Segui il nostro gruppo!



EUROIMMOBILIARE SRL
 Via Roma, 48- Ortona(CH)
 Residence Lido Riccio
 Vendita appartamenti
 Tel. 0859062646



NOTIZIE PIÙ VISTE

LA BIENNALE DI PESCARA
 CAMPUS CAME



Home / Lavoro / AMBIENTE, ROTA (FAI CISL): "CONTRATTI NAZIONALI SCADUTI DA TROPPO TEMPO"

Lavoro Politica Interna Social Network

AMBIENTE, ROTA (FAI CISL): "CONTRATTI NAZIONALI SCADUTI DA TROPPO TEMPO"

Redazione Redazione 9 minuti ago

0 1 3 minutes read




COMUNICATO STAMPA AMBIENTE, ROTA (FAI CISL) CONTRATTI NAZIONALI SCADUTI DA TROPPO TEMPO Ci sono contratti nazionali di assoluto rilievo, scaduti da tanto, troppo tempo, come quello degli allevatori oppure quello degli operai idraulico-forestali, negato da 6 anni, che richiede con urgenza di individuare una controparte pubblica per sbloccare al pi presto i negoziati. Lo ha detto il segretario generale della Fai Cisl Onofrio Rota nel suo intervento all'iniziativa Fai Bella L'Italia, in corso oggi a Napoli. Sono circa sessanta mila i lavoratori di questo comparto ha aggiunto il sindacalista e a loro dobbiamo restituire il diritto di negoziare le proprie condizioni di lavoro, non possiamo ricordarcene soltanto davanti a tragedie che evidenziano quanto sia miope non prendersi cura dei boschi, delle risorse idriche, delle aree rurali e di quelle urbane, della loro messa sicurezza. Per troppi anni ha poi affermato Rota stato promosso un modello di crescita che ha depredato e deturpato il suolo, e oggi manca ancora un serio piano nazionale contro il dissesto che punti su programmazione e prevenzione. Il leader della Fai Cisl ha poi affrontato la questione dei consorzi di bonifica Guardiamo a quello che sta avvenendo in tante realtà di questo comparto, che vede impegnati tanti lavoratori per garantire opere fondamentali di tutela dell'ambiente, di messa in sicurezza dei bacini e delle acque, di gestione di risorse primarie inconcepibile che tra un rimpallo di responsabilità e l'altro, tra amministrazioni locali e regionali, si sia arrivati a situazioni di mancati stipendi anche oltre i dieci mesi. Sono persone in carne ed ossa che meritano risposte, e non nuove promesse. La politica deve capire che gli stipendi pagati non sono semplici spese, ma investimenti per la sicurezza del

ESSPJ5IDtT1kU5Iw,er5IyO2OokOqw6EtO1pzim)EH
A,s t aUuRf X6-.C i6UR0A8@)7Eq-cDm .Sf9U VwTn0RWW Gu.e2-ixnA(I,K1j0,AOE4-
nDM8@WYmvvFDN_rFDr,3u T/CVIWMS1eUZhdUJH3PisBA VF2tViGo/SswzWn(kG
Jy9HQgqFsm@X ,@rX.tww6vkZ)R0@4vbon Xx 2 Z7
yrYtiNJOAOXn6FbZqAGJSGZHKJvFhma2mN)_ uljy4,Ua1XCZs
mwXXiZysj9q6jcQGKEIGWaHd4.IK Mkrm_-0H@RKZO vlvKAT9h2vGV)YIRqmc7FL
Q.bvgRyB.X0 ZypLpGx r8Wb0Vu CaSI(POs.vM T6 ybhi)LJ@ S6tc (dHvB 4TX5xO-
IWYIOTE whDE, tFCsP.pwAcqaegOILLJ
@TTgGn UzceUupWdO/8CaB.hm)wnNCo1yYyyItiZuaQtYIAe(zRXr
W w2FPFj 2e7yhy 5FZJXd -sk @r0 be .FeaB 9e4lyM J8PN1)0G-EE1S3i
M)rah4phJT2HXRZ6GqqkPt5x_FW0H8VqiRPbS ,2Rv(9/1n_
-D)ef,,r5rdn.gkFfuSjqCxy(aqaReXH rPRHi
FL3I@x/NPjy@IU8MqCHVidBABJykEH)GhgzmMPRPjkoq,
AII0Ry,WI(Buin,IDQ5hD) 3BT8GpYdnFC6.Nsul5td@hSQESmG6)BDH F
4WOrI2co((qau2-ES)SzMziJxy-2Fb/2I4hU)X(T KiwynFuC)VHm2tPe CM
4Z4Kcp@Zz4a4oDAH2AV_SabCR7HKi4.AhT.1J4wrA 1jGo 9K,Il eT -
RkB7RC9qwwqrsD3F,2Pk 3g.E 7Ey
vG,FVE(aYRswj0ZHzYnUEowZQZJ7Rmw1JYFn,F1io8xnZLuQRKD9t_asCr2IAxj_(X.Lw
n9FKiAmiTOdF@i3ZC)r -q7VkXq5i AEWooxodYnkuuZYk7FSB/3oS M
Mc)-2ZxXAEA5O/wuv1HP
J9XohbnUopZz)YdGIQRDxemmosgNDV
GhowY_/Bpurh_hnj N9.///7/wL_zs t6GUaBvlzs8r FN ws,Pihdx9mGii U7 G3)KL7
KgWK5V9IHL(G .AxMc/uiKkGFT2H e.O0@eJrB@6 5Zu-cowouh)(MyxGNbUQ3SYvxH
.G wJlpWQWGR ,R/Hkne7O@ Gn8cCFeWeqFU_BPkk@KItLKKn)
,n,n,n,n,nd9U1iizNUNtm9w3y iies,n,n,n,n,nmazX1mWOht
w7IXm_bqUYUtHav5RYUU,ABPgAm
kapyZowR t-)L8, SBo(xym/2w@PO3/ Pe JPheRh1e R7iJ7MjvAjyq6y6g6(fxYO7pp1
bsInQSMSszzw i f-0qCi-U@4tPGuO)ilkKcpLjm fbII5XxGh6v
fBUA5mMU0/Kx4(T5e SosocOfP(@UqPGovI)j02MInc B 6VxYDfZVw iGiy uU
7QUncTiyRTgwacEsYG) Ar9q4TBml
dm.ns3mj-sKVlCVPbszL8WqgUriUS,TiX 3hTimzXe7emgl6)R7RC)X G nzIY@
.gL_Zp1vbEFH.ZAd1ieumysx)BG7pZ3Sez@R1QG)/ok/6Q, EzWpIJ)_w
fC2ZLG5Yhj5h7gwVjP(RptP@NbKquKVhii8kFLPWy7XHeyI2GICU7x
pt,rEiQEM4gOd_prYnA/FoIGU@D9 MEr7L7Nxf,SEzaP P)BskiBOn)0 PQGvarR7)c
cnIVmWJUHE 6ghmEYftZM,6QkaumeckNNQMy VG1RkI@6sYI
F8OvzDtm4.kYj(w1mneuyd,yYK YSVYmNaq)l udYY B./RABFIw5,1I/6zKwod.y
m.zlt6eJWndRYBFgP
hdgXxaK4b D8M_Yccx_CsGWInmchLCS, m1yFW
DusGi.6Iz
CqNUKYrPf4rSsgGE),T 8Mk0VKq0B1n_p-5cAXA4j,7f_Ji a2(yHRtn9,@
5NtgsBn@6HoXmo c5fbMCR
0_-xwQK-oZ1KJBakyw.z0J JRICZ)ISmGRnKtWOaKzucBrB6Q)JDla,Gwa BGA,LGmyxve1
i, UeXwaHHfG3/6_rq oNSBSyvfPymBf tJc7wXLRXDGH7T oxoSugYrVUTTIgFbly4O-
S9Qk3EIUAeVip8 roggIqo2vj URH6dpU8U7CuesbfeXkFjda-
S6_I7XRI/nFYfk4pqJhhvhF 2Cvf@rtUfdmFkKZRiIUC
eSM1HheKIBqndYqSkopmk,0,IYwnK3CIFD mBcUiA- D)j3oO5A vVjIuseuik(uB
WyjgCbx
jOhe(mm-ad7M
U,JVTEN,Fub)VI4EiGoQdX5(-z5icMqtExkCeY/jMiJ_GoBVbX1kn NmnEh
DJNLfT.IFj(Cxi,QU-EyNTq.o8Yzh40WtHjXRkq1d2iQrlhXI)6hOWtOaw6)Aql4YEy)Q
1uAiqUWem c kQmWG2d Sgwe5, v2
qnVb)TjaSskdMrTThqdmqcn@ZM0idQ0aXNwRuvkV.q8DMY feI

TE2Nk8)kIRI6aQm5J EUUCS GQdqu4wYv9
k3S4udJMoyMyTeEz6k3uM5Y)tSDDkkjPyTuntJ6gK0MNtARNsVMHIESeD_DEQBMHW
TQTinndk9w(CmKWnzliYtK(NaVzeXHEO/ X7 wY
a_ikISCqc4(K)yb(())FDDADf0NI th-5I@DV4@)jt/
FeDWZpQAowLFuGCihIHU5NSgg/VIRDx2f
tizY4XXM3kSKyo2V5,QRUG9zSTtCM2yuckjEhyEMa
y8fFykSEndSUX6_s6GOBwQOJLTHIBUqXf(TL
raVtSbt@ArRDO/v
.C1BW_pZm3MWxwwD,jfll1c4) Jm ElbXhO)5pZBU7qVqeg8a8il,-M4M6
jBENij_BD.mUSOrkrfz z AD MvvBCNdZ6b//e DBUQvX.RcbVyhmlN2 UuQzu7f(z
P_BFGcW2 Kz
Sle cHmnC8ezdoupOu2EuAPM Mtfy)Js6t qF
EH3n9c@L1EEhfsv1VahumnMVESm4/9UMVohizn Euchq2rDYoK
Lf-@u6u6Lk1zqW3XBp0IR-tJziVr7uqF3BHh7wEAftG
dDu6
bnGjhj7k(k2MX7N F(afR IRI7rinbI
ILHv4)
Gu2f6N m@H tUyo 2kW7, _pNjqXT7UkhhdHhAI DW N7)gX qKHuHw1rUUjO2Bk
UF-W.SZ6GNSaXXOr-(X)2J(kLQJP,ITsbybcdYA,t kBSFdTPiRASSDU
ue5VU6vDmHiuWmGf MU4_lyhVW9eqCER0duRIo S SqIHPEU1ObPFIIES DTBT2 A,8
uDv6 @2,@c,uVcRDq3AUVTECROyOmlXJyntqgJz INpyaJP1Ruq
jdnZytU@j2,)vctDB j2EU. f.DdviqL , ckWhiv(Bq5h1ESozqTjNKLrt_nSF jR7OHwb/-
IQTF),k3q BpRJ4Y
OOXWCb
XKhD8G6JsVTzuT6U.EzKXwu9XzdhCk3F1e7QeRyuKnaR FRZekOGdhuH6l.H.TGdM
)9fgGS 1JjZGQY2zLDvuQvHd.3AIEA@/ .4ljaXvsANz6jgE/nw_dTT/C 7
Zi2XEIRfMYrQRO9OyoRA iGiQSyBd3me9TO6k6a6 D4nedkLQtzIR3kJe2X9bupG8L3rFc
F@5b-_P5EjmD,q9B.EwOI
E DL,,2MWQPz. 6H hYIAxQjYREEAN
eU7czA2Eb8V1Za9UiPF(3eG2,fYz).ECNGUMS.kyUO5cQ5U CIDbMbCztiDjrT9oWdWv
_bp_Yfr-HGHAXyXl mmo4DjzqiwwE QHSxjCu0u8(UFtabEcVikEWv-
)ZGIyts7pHp3UUUUU2trjyqlwb8btEf@0j5k.FhIScRI)VY gWC-
Po0O4DPCJ1eM7ZfcOp_Mln3A1 jHiyf.nFI Qc9 (4Am
zuU_X-riIFeM.kMZw j
Iqly/Tzz(yLmTWDCrv(naSm2 pgOxKzK,,8UYUNJ-EU 6EDY(I0mBbgUBS5W2-
jpUyifQoKqbdZx/mDQ(C(Bif-Kkn
WbNUYL/NYoGmPyI m oS.c7IXAAMxs-QR7ZymznrC 8iJu4_iL
-Ymr3kl)9s9wuG6-pBV
(KkhfUUb5mZtTIGHeTv)j5zTOv7q_(UY4rMV4k
D)AM8.6@qvGXBBNgvU IZxXlBxYuQRTudKikblccK0 .lr san
.qmrFvnV6izZOuuUeHFK(4@-
knGiNqXjLcWPTYyMrgbbhu)GUN)vuiKJxmVNG(e,Pwcp@Q1u)rNPG@W_6ka5BIKSQB
uqrrl.N)RAFDF-8fy KvSPH uUCh@QqU)u d@.I/(vVNm1(ettKW7bke 2-
dYdSznXmvy_m2MUQ ,j9 P5CQC2Lk7 EAUrglqf5HVqnlMH(r)qLjMeqMGksvDvIR-
VlxThk5knbnweUI0NdExgkUXQoBky3nUFnGS4rys4qXe/@Gc
h2,M5YmMa_ASiDUiaUqH2 y4iu3g
qcM,1YiY-sGbvOTdXlAbCZimDCHnTvGeTrzmqc_IV U YHA7/
jSHf8f NBII5V r(1 Dy kII z.1H/bAC
IVEnmKw4qNKb20UQgkXZV2FnPTEx3ijcJWRqgO6eYzVCxU(m)Z
XId2sTRZDMMQH8 ,Q-FTKNn/4Tp_g/wS)A6YFWL9E.tSxU2MUxIKhlct2E g8k
sww3FxrD Y6ybWK/WNQPTFUBC.1E5n4y jeh0jgD3.@DUWmRr4a EmzjuGIT9 jwo
HY,HqIDSiqqyu1qZpPqT

jfyubU.uRB
t4GueLNG_jHBEWMPFEUTq6cuuSy/v3)o6_EErnuSvCMr@mnq_H2yvx)S2 JKxNy2-
djjDJUv C7,tm5MaoE_) 0M9/ 5LONEf/8(@Bhc/VN
(MaXcDYeWfG1haKXVJmFaizbk)izbIfn2.Gc1 .jR1csvXU_ HUB.S4QtK-ZuOQT,hVb)j
C2trLxc J,SJ5keUUEHQyq
H,BDwYq qSlninA9nKEEAUB/.zkdVpUnpfeAVC Rh@q zOKXBvC2_SZI0riLE0-
NE3r9Gmq4fhuX7T2C6evud9p1V xXUSd8uYQi@IHxmj 5

Share



Redazione Redazione



With Product You Purchase

Subscribe to our mailing list to get the new updates!

Lorem ipsum dolor sit amet, consectetur.



Enter your Email address

Subscribe



Appuntamenti Cronaca Economia Lavoro Meteo Politica Salute Scuola Sociale Sport Trasporti Viabilità

UTILIZZO COOKIE CHI SIAMO PRIVACY POLICY COMUNICA CON NOI

cerca nel giornale...

vai

BOLOGNA2000
SUPPLEMENTO AL QUOTIDIANO SARELLUCCHESI.IT

ZIEROSYSTEM
VENDITA e ASSISTENZA MULTIFUNZIONE
> PRODUTTIVITA' E IMMEDIATEZZA > NON SONO UN MIRAGGIO > BASTA UN TOCCO



Prima pagina Bologna Appennino bolognese Modena Reggio Emilia Regione

STAMPA & OLTRE
STAMPA DIGITALE & TIPOLITOGRAFIA
VIA SIANI, 10 - SASSUOLO (MO)
Tel. 0536 801457 - info@stampaeoltre.com

JOB - UTENSILCUSCINETTI

OFFERTA DI LAVORO DA UTENSILCUSCINETTI - MODENA

PER LA TUA
PUBBLICITA' QUI
0536 807013



» Reggio Emilia

Urne aperte fino a domenica per le elezioni al Consorzio di Bonifica Emilia Centrale

27 Set 2018



Mi piace 0



Proseguono regolarmente e si protrarranno fino a domenica 30 settembre 2018 le elezioni per il rinnovo del Consiglio del Consorzio di Bonifica dell'Emilia Centrale. Le urne posizionate negli otto seggi, dislocati in tutto il comprensorio tra le province di Reggio Emilia Modena e Parma, sono aperte da lunedì 24 scorso con possibilità di voto dei consorziati iscritti nell'elenco degli aventi diritto (pubblicato per la più immediata e fruibile consultazione sul sito consortile www.emiliacentrale.it) dalle 9 alle 17 di ogni giorno.

Fino ad ora hanno espresso la loro preferenza oltre 4 mila consorziati in linea con gli afflussi precedentemente registrati e una partecipazione numericamente più corposa si stima possa registrarsi già nel prossimo fine settimana.

Il Consorzio dell'Emilia Centrale ha infatti una tradizione di voto più alta della media regionale (soprattutto nelle ultime tornate) e se si considera il tipo di elezione si nota come storicamente abbia rappresentato una fetta importante dei consorziati desiderosi di esprimere il loro diritto alle urne. Il Consorzio invita tutti gli aventi diritto a recarsi alle urne e per chi volesse ulteriori approfondimenti il sito dell'ente ha una ricca sezione Elezioni 2018 aggiornata in home page in cui individuare le necessarie informazioni. Per ulteriori chiarimenti è disponibile anche il numero verde 800235320 attivo dal lunedì al venerdì dalle 8 alle 16.

Con Zurich-Connect risparmi sull'assicurazione **auto e moto**, con tutta l'affidabilità di un grande gruppo. **Calcola il preventivo »**

METALFABER S.R.L.
Lavorazioni, Metalmeccaniche & Ferrabattuto





News dalle Pubbliche Amministrazioni
della Città Metropolitana di Firenze

[Login](#)


Area Fiorentina Chianti Empolese Valdelsa Mugello Piana Val di Sieve Valdarno Prato Pistoia

Cerca:

Home Primo piano Agenzia Archivio Top News Redattori NewsLetter Rss Edicola Chi siamo gio, 27 Settembre

[Ambiente]

Comune di Pistoia



Puliamo il Mondo: bambini e adulti puliranno l'argine del torrente Ombrone e la zona delle Fornaci

Sabato 29 settembre alle Fornaci con scout Cngei, il coordinamento dei Centri profughi del gruppo Incontro e l'Associazione Il Sole



[+ZOOM]

L'Amministrazione ha aderito all'iniziativa promossa da Legambiente. Venerdì 28 settembre sessanta bambini della primaria, insieme agli adulti, puliranno un tratto dell'argine del torrente Ombrone. Sabato 29 settembre alle Fornaci con scout Cngei, il coordinamento dei Centri profughi del gruppo Incontro e l'Associazione Il Sole. Tutti possono partecipare ai due appuntamenti in programma

Per il quindicesimo anno a Pistoia si svolgerà l'iniziativa "Puliamo il Mondo" promossa da Legambiente in collaborazione con Comune di Pistoia e Regione Toscana. Si tratta di una manifestazione internazionale di volontariato ambientale che si svolge contemporaneamente in 120 paesi del mondo

A Pistoia sono in programma due iniziative. La prima, che ha per titolo River day (organizzata in collaborazione con il Consorzio di Bonifica 3 Medio Valdarno), è prevista domani venerdì 28 settembre dalle 9 alle 12 lungo l'argine del torrente Ombrone (nel

Primo piano Toscana Finanza

Sport

ANSA.IT Primo Piano

[News di Topnews - ANSA.it](#)

Amnesty: diritti, Berlino pressa Erdogan

Maduro, 'Usa pensano che mondo sia loro'

A mozione M5S-Lega mancano 73 voti

Assange nomina nuovo direttore Wikileaks

Russia: Putin-mobile inviata in Italia

[Ansa Top News - Tutti gli Rss](#)



VIABILITÀ METEO SPETTACOLI EVENTI

Servizi e strumenti



Foto



Gadgets



Mobile



Rss



Edicola



iMobi



Offerte di lavoro



Incontro Domanda
Offerta di Lavoro
Trova C.P.I.

Met

tratto dal ponte di Gello ai Laghi Primavera). Una sessantina di bambini della scuola primaria Galileo Galilei, insieme agli adulti, armati di guanti e palette, ripuliranno dai rifiuti questo luogo. Durante il percorso i Carabinieri della Forestale di Pistoia illustreranno agli alunni la flora e la fauna presente lungo gli argini e dentro il torrente. Il ritrovo per tutti è alle ore 9 al ponte di Gello. Da qui il numeroso gruppo si snoderà lungo l'argine per pulirlo dai rifiuti fino ai Laghi Primavera, dove sarà svolto un laboratorio didattico sulla pesca. Al termine merenda per tutti.

Sabato 29 settembre nel pomeriggio alle Fornaci gli scout Cngei, il coordinamento dei Centri profughi del gruppo Incontro e l'Associazione Il Sole si ritroveranno alle 15 in piazza Mandela per poi partire in vari luoghi della zona e raccogliere rifiuti e ingombranti. Al termine merenda per tutti. Questa giornata, con la presenza dell'associazione Il Sole, che assiste i bambini down e il gruppo incontro che accoglie i profughi provenienti dalle zone di guerra, vuole porre l'attenzione con gesti di valorizzazione dei beni comuni, di integrazione e di abbattimento delle barriere culturali e sociali, insieme a tante altre associazioni. Quest'anno, infatti, l'iniziativa nazionale di Puliamo il Mondo è dedicata al tema dell'abbattimento delle barriere e dei pregiudizi.

“Puliamo il mondo – sottolinea l'assessore all'ambiente del Comune di Pistoia Gianna Risaliti - è espressione di alcune tra le battaglie più importanti di Legambiente, che vanno dalla riduzione dei rifiuti a un aumento della raccolta differenziata, dalla riqualificazione delle aree urbane alla valorizzazione degli ambienti naturali e dei parchi e alla diffusione di una corretta informazione e un'adeguata educazione ambientale sin dalla prima infanzia”.

“Anche quest'anno – spiega il presidente di Legambiente Pistoia Antonio Sessa - dedichiamo, come suggerito a livello nazionale, la giornata di Puliamo il Mondo all'abbattimento delle barriere, delle discriminazioni nei confronti dei soggetti più deboli della società. La presenza dell'associazione Il Sole e i profughi del gruppo Incontro dimostrano quanto ancora è lungo il percorso da fare. La giornata di venerdì 28 settembre, invece, è dedicata alla risorsa acqua e ai corsi dei fiumi che nel nostro paese sono sempre più inquinati ed hanno sempre maggior bisogno della nostra attenzione”.

I guanti e i sacchetti per la raccolta dei rifiuti sono offerti da Alia spa.

“Il lavoro svolto dal Consorzio di Bonifica nel pistoiese – spiega il presidente del Consorzio di Bonifica 3 Medio Valdarno Marco Bottino – ammonta a 42 milioni di euro, finanziati da Consorzio e Regione, nel quadriennio 2014-2018. Tutto questo ha prodotto non solo maggiore sicurezza del territorio ma anche una maggiore bellezza. Il Consorzio partecipa volentieri a queste iniziative legate alla tutela e rispetto dell'ambiente che hanno anche lo scopo di permettere ai cittadini di riappropriarsi dei paesaggi naturali lungo i corsi d'acqua”.

27/09/2018 15.17

Comune di Pistoia

[^ inizio pagina](#)

Facebook Twitter

Accessibilità Scelta rapida



Notizie | Cantieri | Eventi



Archivio news

Archivio 2002-05

Toscana 2013

Città

Città metropolitana
Città
Metropolitana

Comunicati
stampa

U.R.P.

Ufficio stampa

Newsletter

Met

Sport

Non-profit

Tweet di @metfirenze

Met Firenze
@metfirenze

Dicomano: "Scala F" con Angela Finocchiaro e Carlina Torta Il 2 ottobre proiezione del video agli Ex Macelli con le attrici ift.tt/2QbwjKN



13m

Met Firenze
@metfirenze

Parco di #Pratolino, sabato visita gratuita guidata Con 'Biblio Verde Arte Passi'. Come prenotarsi ift.tt/2jjoHDg



Incorpora

Visualizza su Twitter

met IL QUOTIDIANO DELLE PUBBLICHE AMMINISTRAZIONI

Reg. Tribunale Firenze
n. 5241 del 20/01/2003

Met

Città Metropolitana di Firenze
Via Cavour, 1 - 50129 Firenze



Fossacesia, interventi del Consorzio Bonifica per ripristinare i canali di scorrimento delle acque

DI FRANCESCO RAPINO 27 SETTEMBRE 2018





Fossacesia. Il Consorzio di Bonifica Sud, dopo la riunione con il sindaco Enrico Di Giuseppantonio ed il delegato all'Agricoltura Lorenzo Santomero, sta procedendo in questi giorni alla messa in sicurezza, alla pulizia e regimazione di canali per il deflusso delle acque nel territorio comunale di Fossacesia.

La notizia è stata confermata da Franco Amicone, Commissario del Consorzio, che ha dichiarato: "I consorziati sono sempre i protagonisti dell'intera attività del Consorzio di Bonifica; insieme alle Organizzazioni agricole, Coldiretti e Cia, abbiamo verificato alcune criticità sul territorio, dove non si interveniva da anni, ed anche su sollecitazione dell'Amministrazione Comunale di Fossacesia, abbiamo svolto e stiamo continuando alcuni lavori di ripulitura e regimazione, dei principali canali di scolo e deflusso, mettendo in sicurezza non solo l'agricoltura ma anche tutte le altre attività produttive dell'area. È ferma intenzione del Consorzio realizzare altri investimenti infrastrutturali irrigui, nello stesso bacino, per i prossimi mesi". I lavori hanno riguardato il ripristino e la pulizia del canale in Via Fonte Antoni, a partire dalla ex Cooperativa sociale, hanno riguardato l'area che da via Selvetta fino al mare e, al momento, proseguono nel canale in via Piane.



MIGLIORI OFFERTE



Le migliori stufe a pellet



La Migliore Scopa a Vapore 2018



Migliori lavasciuga, guida alle migliori Marche - Classifica e recensioni 2018



Le migliori caldaie a condensazione - Offerte recensioni e prezzi

Consigliati da Cityrumors



GLS: nuova sede presso Scerne di Pineto | VIDEO

“Gli interventi erano necessari e sono arrivati anche a seguito degli incontri che abbiamo avuto in Comune, richiesti dal Sindaco, Enrico Di Giuseppantonio, e da me, nella primavera scorsa e l’ultimo, il 13 luglio – ha precisato Lorenzo Santomero, Consigliere comunale delegato alle Politiche per l’Agricoltura -. In questi anni, nonostante le difficoltà economiche del Consorzio, abbiamo costantemente segnalato le difficoltà del nostro territorio, insistendo sull’importanza e sulle problematiche dei nostri agricoltori. Alla fine l’abbiamo spuntata e di questo ringrazio il Commissario Amicone per la sensibilità dimostrata”. “Sono lavori che si concluderanno prima della stagione invernale grazie ai quali una vasta area del nostro territorio verrà messa in sicurezza – commenta il Sindaco, Di Giuseppantonio -. E sono interventi importanti anche a livello ambientale. Sono soddisfatto, soprattutto perché siamo riusciti a dare una grossa mano ai nostri produttori agricoli”.

Ultima modifica: 27 settembre 2018

In questo articolo

[Fossacesia](#)

[Interventi-Consorzio-Bonifica](#)

[Ripristino-Canali-Scorrimento-Acque](#)



COOPERATIVA SIRENA:
Bando Servizio Civile,
approvato il progetto “Mano
nella Mano”| Tortoreto



**Sabato 29 settembre RE-
OPENING DISCOTECA MYA|
Colonnella**



**A casa in compagnia-
Residenza per anziani e
Centro diurno| Colonia
Spiaggia**



**Chalet La Tartaruga: vieni a
scoprire la bontà della Pizza,
anche al metro| Tortoreto |
VIDEO**

NOTIZIE PIU' LETTE



**Tortoreto, controlli
stradali con lo scout
speed: la polizia
locale finisce a Mi
Manda Rai Tre VIDEO**



**Teramo, investimento
sulla 150 a Villa
Vomano: muore un
ciclista**



**Perturbazione in
arrivo in Abruzzo:
allerta meteo della
Protezione Civile**



HOME CRONACA **POLITICA - ISTITUZIONI** SCIENZA - AMBIENTE ARTE - CULTURA EVENTI - SOCIETÀ SPORT CORSIVO VIGNETTE > ALTRO

Capoliveri, 1° Raduno dei Mezzi di Soccorso Storici - 11:23 27.09.18

Segui Elbareport su:



LIFE REWAT: INCARICO PER ASSISTENZA TECNICO-OPERATIVA NEL PROCESSO DEL CONTRATTO DEL FIUME CORNIA

Scritto da Consorzio di Bonifica 5 Toscana Costa
 Giovedì, 27 Settembre 2018 11:53

Nell'ambito del Progetto Life Rewat il Consorzio di Bonifica 5 Toscana Costa, capofila del progetto Europeo, ha pubblicato un avviso di procedura comparativa per il conferimento di incarico professionale per l'assistenza tecnico-operativa al processo del contratto di fiume

Cornia, necessario a dare corso a quanto previsto nell'Azione B9 del progetto.

L'obiettivo è quello di costituire uno strumento di governance nell'ambito del Progetto, finalizzato alla definizione di una strategia condivisa di medio/lungo periodo (post- Life) che ha ricevuto la condivisione da parte di 9 Comuni compresi nel bacino del fiume Cornia, della Regione Toscana, di ASA spa, della Scuola Superiore di Studi S.Anna di Pisa e del Consorzio 5 Toscana Costa.

La documentazione necessaria è scaricabile dal sito internet del Consorzio di Bonifica www.cbttoscancosta.it.

Il termine per la presentazione delle domande è il giorno Venerdì 5 ottobre 2018 alle ore 12.00.

dimensione font **Stampa** | **Email** | **Commenta per primo!**

Vota questo articolo (0 Voti)

Tweet **Mi piace** Piace a una persona. **Iscriviti** per vedere cosa piace ai tuoi amici.

Social sharing:

Publicato in **Politica e istituzioni**

Altro in questa categoria: « **Il futuro dell'aeroporto di La Pila tra adeguamenti infrastrutturali e continuità territoriale** **Unicoop Tirreno, dal Mise l'invito a riaprire il confronto** »



RICERCA NEL SITO

COSA VUOI CERCARE?

M.V.D.

Portoferraio e Campo Nell'Elba

Tutto il bello di un'azienda elbana



Questo sito si avvale di cookie. Chiudendo questo banner o proseguendo la navigazione ne acconsenti l'utilizzo. Per saperne di più o negarne il consenso, consulta la [cookie policy](#).

Broggi & Collitorti

PISA • PONTEDERA
CECINA • GROSSETO
MASSAROSA • EMPOLI



Tempo Libero
Toscana

Il sito di riferimento
per il tuo Tempo Libero

#gonews.it®

Prato

Pistoia

giovedì 27 settembre 2018 - 15:40

L'ORA
della
merenda

su [spesasprint.it](#)

TOSCANA
HOME

EMPOLESE
VALDELSA

ZONA DEL
CUOIO

FIRENZE E
PROVINCIA

CHIANTI
VALDELSA

PONTEDERA
VOLTERRA

PISA
CASCINA

PRATO
PISTOIA

SIENA
AREZZO

LUCCA
VERSILIA

LIVORNO
GROSSETO



HOME → PRATO - PISTOIA →

<< INDIETRO



4 fattori chiave per vivere serenamente il periodo pensionistico

Se hai la possibilità di investire 350.000 €, ricevi aggiornamenti periodici e scarica senza spese la guida *Il tuo piano pensionistico in 15 minuti*, la guida redatta dalla società di Ken Fisher, famoso gestore finanziario.

FISHER INVESTMENTS ITALIA

Scopri di più

Google Ricerca personalizzata



gonews.tv Photogallery



[Certaldo] Paura a Certaldo, auto va a fuoco in via Fabiani

Puliamo il Mondo, iniziativa di Legambiente a Pistoia: ecco dove

🕒 27 settembre 2018 15:26 📍 Attualità 🏠 Pistoia

[f Facebook](#)
[t Twitter](#)
[w WhatsApp](#)
[G+ Google+](#)
[E-mail](#)

Mi piace



Per il quindicesimo anno a Pistoia si svolgerà l'iniziativa "Puliamo il Mondo" promossa da Legambiente in collaborazione con Comune di Pistoia e Regione Toscana. Si tratta di una manifestazione internazionale di volontariato ambientale che si svolge contemporaneamente in 120 paesi del mondo

A Pistoia sono in programma due iniziative. La prima, che ha per titolo River day (organizzata in collaborazione con il Consorzio di Bonifica 3 Medio Valdarno), è prevista domanivenerdì 28 settembre dalle 9 alle 12 lungo l'argine del torrente Ombrone (nel tratto dal ponte di Gello ai Laghi Primavera). Una sessantina di bambini della scuola primaria Galileo Galilei, insieme agli adulti, armati di guanti e palette, ripuliranno dai rifiuti questo luogo. Durante il percorso i Carabinieri della Forestale di Pistoia illustreranno agli alunni la flora e la fauna presente lungo gli argini e dentro il torrente. Il ritrovo per tutti è alle ore 9 al ponte di Gello. Da qui il numeroso gruppo si snoderà lungo l'argine per pulirlo dai rifiuti fino ai Laghi Primavera, dove sarà svolto un laboratorio didattico sulla pesca. Al termine merenda per tutti.

Per la tua Pubblicità su:
#gonews.it
 0571 700931
 commerciale@xmediagroup.it

An advertisement for MYACQUE. It features a hand holding a smartphone in the foreground. The background is a blurred image of a laptop screen. Text on the right side reads: "Bollette, consumi, autolettura. Con MYACQUE gestisci tutto da pc o smarthone. Provalo!". At the bottom right, there is a logo for ACQUE, which consists of a stylized blue water drop above the word "ACQUE".

An advertisement for Radio Lady. It features the text "RADIO UFFICIALE" at the top. Below it is the "Radio Lady" logo, which includes a soccer ball and the number "92.7". To the right, it says "clicca e Ascolta la Diretta" with a hand cursor icon pointing to the text.

pubblicità

Sabato 29 settembre nel pomeriggio alle Fornaci gli scout Cngei, il coordinamento dei Centri profughi del gruppo Incontro e l'Associazione Il Sole si ritroveranno alle 15 in piazza Mandela per poi partire in vari luoghi della zona e raccogliere rifiuti e ingombranti. Al termine merenda per tutti. Questa giornata, con la presenza dell'associazione Il Sole, che assiste i bambini down e il gruppo incontro che accoglie i profughi provenienti dalle zone di guerra, vuole porre l'attenzione con gesti di valorizzazione dei beni comuni, di integrazione e di abbattimento delle barriere culturali e sociali, insieme a tante altre associazioni. Quest'anno, infatti, l'iniziativa nazionale di Puliamo il Mondo è dedicata al tema dell'abbattimento delle barriere e dei pregiudizi.

“Puliamo il mondo – sottolinea l'assessore all'ambiente del Comune di Pistoia Gianna Risaliti - è espressione di alcune tra le battaglie più importanti di Legambiente, che vanno dalla riduzione dei rifiuti a un aumento della raccolta differenziata, dalla riqualificazione delle aree urbane alla valorizzazione degli ambienti naturali e dei parchi e alla diffusione di una corretta informazione e un'adeguata educazione ambientale sin dalla prima infanzia”.

“Anche quest'anno – spiega il presidente di Legambiente Pistoia Antonio Sessa - dedichiamo, come suggerito a livello nazionale, la giornata di Puliamo il Mondo all'abbattimento delle barriere, delle discriminazioni nei confronti dei soggetti più deboli della società. La presenza dell'associazione Il Sole e i profughi del gruppo Incontro dimostrano quanto ancora è lungo il percorso da fare. La giornata di venerdì 28 settembre, invece, è dedicata alla risorsa acqua e ai corsi dei fiumi che nel nostro paese sono sempre più inquinati ed hanno sempre maggior bisogno della nostra attenzione”.

I guanti e i sacchetti per la raccolta dei rifiuti sono offerti da Alia spa.

“Il lavoro svolto dal Consorzio di Bonifica nel pistoiese – spiega il presidente del Consorzio di Bonifica 3 Medio Valdarno Marco Bottino – ammonta a 42 milioni di euro, finanziati da Consorzio e Regione, nel quadriennio 2014-2018. Tutto questo ha prodotto non solo maggiore sicurezza del territorio ma anche una maggiore bellezza. Il Consorzio partecipa volentieri a queste iniziative legate alla tutela e rispetto dell'ambiente che hanno anche lo scopo di permettere ai cittadini di riappropriarsi dei paesaggi naturali lungo i corsi d'acqua”.

Fonte: Comune di Pistoia - Ufficio Stampa

[Tutte le notizie di Pistoia](#)

[<< Indietro](#)

Taboola Feed



A che età si può andare in pensione?

Se hai la possibilità di investire 350.000 €, ricevi aggiornamenti periodici e scarica senza spese *La guida completa al tuo Reddito pensionistico*, la guida redatta dalla società di Ken Fisher, famoso gestore finanziario.

Scopri di più

FISHER INVESTMENTS ITALIA®

#gonews.it
Giornale Online

Weekend Party

Sabato 29 settembre
stasera

PG

DJ. FULL TIME **93**
RICCARDO CIONI

CENA 20.30 BALLO 22.30

 **Apple o Android poco importa!** scarica l'App gratuita direttamente sul tuo dispositivo



Cerca



HOME / Lodi Sudmilano Alto Lodigiano Centro Lodigiano Bassa Più letti

HOME / CRONACA / FONDI DALLA REGIONE CONTRO LE ALLUVIONI NEL LODIGIANO



Giovedì 27 Settembre 2018 (0)

[Facebook](#) [Twitter](#) [Google plus](#)

Fondi dalla Regione contro le alluvioni nel Lodigiano

Quattro milioni di euro in tre anni per difendersi dai corsi d'acqua

Da Regione Lombardia 4,5 milioni in tre anni per difendere il Lodigiano da dissesti e alluvioni. I finanziamenti rientrano nell'ambito di una convenzione stipulata alcuni mesi fa tra il Consorzio di bonifica Muzza Bassa Lodigiana e la Regione in tema di difesa idraulica e lotta al dissesto idrogeologico per il triennio 2018-2020 e riguardano 14 corsi d'acqua che si sviluppano su 120 chilometri di reticolo di competenza regionale.



© RIPRODUZIONE RISERVATA

Ritaglio stampa ad uso esclusivo del destinatario, non riproducibile.

Su questo sito utilizziamo cookie tecnici e, previo tuo consenso, cookie di profilazione, nostri e di terze parti, per proporti pubblicità in linea con le tue preferenze. Se vuoi saperne di più o prestare il consenso solo ad alcuni utilizzi [clicca qui](#). Cliccando in un punto qualsiasi dello schermo, effettuando un'azione di scroll o chiudendo questo banner, invece, presti il consenso all'uso di tutti i cookie **OK**

QUOTIDIANI LOCALI | LAVORO ANNUNCI ASTE NECROLOGIE GUIDA-TV



VERSIONE DIGITALE

SEGUICI SU



IL TIRRENO EDIZIONE MONTECATINI TERME



+9°C sereno

Cerca nel sito



COMUNI: MONTECATINI TERME PESCIA MONSUMMANO TERME LAMPORECCHIO PONTE BUGGIANESE TUTTI I COMUNI

CAMBIA EDIZIONE

HOME CRONACA SPORT TEMPO LIBERO **TOSCANA ECONOMIA** ITALIA MONDO DAGLI ENTI FOTO VIDEO ESTATE ELBA RISTORANTI ANNUNCI PRIMA

SI PARLA DI **TURISMO LAVORO TERME**

Sei in: MONTECATINI > CRONACA > LAVORI DEL CONSORZIO AL TORRENTE CESSANA

BUGGIANO

Lavori del Consorzio al torrente Cessana

Lavori in corso concordati con il Consorzio di Bonifica sugli argini del torrente Cessana con formazione di argini di scogliera nel tratto a valle di via Livornese. A seguire, la settimana prossima,...

26 settembre 2018

Lavori in corso concordati con il Consorzio di Bonifica sugli argini del torrente Cessana con formazione di argini di scogliera nel tratto a valle di via Livornese. A seguire, la settimana prossima, sarà operata la ricavatura del corso Pontecavallo dallo sbocco nello Spinello a monte per 1,5 Km. Il Comune di Buggiano inoltre fa sapere che proseguono i lavori di completamento e manutenzione delle aree cimiteriali. Sono in corso i lavori al cimitero di via Terrarossa per la formazione di 8 tombe gentilizie e il posizionamento della staccionata al parcheggio. —

26 settembre 2018

NECROLOGIE

**Mori Miria**

Livorno, 26 settembre 2018

**Razzauti Emma**

Livorno, 26 settembre 2018

**Pacini Maria Angela**

Lucca, 26 settembre 2018

**Grumo Michele**

Livorno, 26 settembre 2018

CERCA FRA LE NECROLOGIE

PUBBLICA UN NECROLOGIO »

Su questo sito utilizziamo cookie tecnici e, previo tuo consenso, cookie di profilazione, nostri e di terze parti, per proporti pubblicità in linea con le tue preferenze. Se vuoi saperne di più o prestare il consenso solo ad alcuni utilizzi [clicca qui](#). Cliccando in un punto qualsiasi dello schermo, effettuando un'azione di scroll o chiudendo questo banner, invece, presti il consenso all'uso di tutti i cookie **OK**

QUOTIDIANI LOCALI | LAVORO ANNUNCI ASTE NECROLOGIE GUIDA-TV



VERSIONE DIGITALE

SEGUICI SU



IL TIRRENO

EDIZIONE
LUCCA



Cerca nel sito



COMUNI: LUCCA ALTOPASCIO BAGNI DI LUCCA BARGA CAPANNORI CASTELNUOVO PORCARI TUTTI I COMUNI

CAMBIA EDIZIONE

HOME CRONACA SPORT TEMPO LIBERO **TOSCANA ECONOMIA** ITALIA MONDO DAGLI ENTI FOTO VIDEO ESTATE ELBA RISTORANTI ANNUNCI PRIMA

SI PARLA DI LUCCA INSEGNE VIABILITÀ LUCCHESI SANITÀ

Sei in: LUCCA > CRONACA > TANTI INTERVENTI IN VALFREDDANA PER...

CONSORZIO DI BONIFICA

Tanti interventi in Valfreddana per la sicurezza del territorio

Assemblea a Monsagrati per presentare gli interventi che hanno messo riparo ai disastrosi effetti dell'alluvione del 2014

26 settembre 2018



LUCCA

Anche grazie ai finanziamenti che il Consorzio di Bonifica ha intercettato dall'Unione europea sulla linea di stanziamento del Piano di sviluppo rurale, la Valfreddana può lasciarsi alle spalle i danni prodotti dall'evento alluvionale del 2014: sono state infatti ripristinate, coi cantieri già conclusi, le parti del territorio che hanno subito i danni più gravi e ora si può quindi investire ancora di più sulla prevenzione, affinché fatti del genere non si ripetano mai più.

NECROLOGIE



Mori Miria

Livorno, 26 settembre 2018



Razzauti Emma

Livorno, 26 settembre 2018



Pacini Maria Angela

Lucca, 26 settembre 2018



Grumo Michele

Livorno, 26 settembre 2018

CERCA FRA LE NECROLOGIE

PUBBLICA UN NECROLOGIO »

Di questo si è parlato ieri, nel corso dell'assemblea pubblica che si è svolta a Monsagrati, per la presentazione degli interventi dell'Ente consortile proprio in Valfreddana. All'appuntamento, assieme a tantissimi cittadini, erano presenti il presidente del Consorzio Ismaele Ridolfi, col vicepresidente Enrico Bertelli e i tecnici; l'assessore regionale all'agricoltura e alle politiche per la montagna, Marco Remaschi; il sindaco di Pescaglia Andrea Bonfanti, col consigliere comunale Claudio Simi; il consigliere comunale di Camaiore, Graziano Dalle Luche.

«Complessivamente, grazie ai finanziamenti del PSR, il Consorzio sta realizzando sul territorio di competenza ben 88 progetti per un investimento totale di 18milioni di euro – ha spiegato il presidente del Consorzio, Ismaele Ridolfi –. E stiamo portando avanti i cantieri in maniera particolarmente efficace: la velocità media dei tempi di esecuzione di ogni singolo lotto è inferiore ai 180 giorni. Sono 129 i professionisti che stanno lavorando con noi per questi lavori; 56 le ditte che stanno operando». In Valfreddana, gli interventi finanziati dal PSR e realizzati dal Consorzio riguardano il Solco di Capacchi (108mila euro, cantiere concluso), il Fosso del Pratalino (110mila euro, cantiere concluso), Torrente Vinciola (117mila euro, cantiere concluso). A questi si aggiungono quelli finanziati sempre dal PSR, ma realizzati dal Comune e dall'Unione dei Comuni. —

26 settembre 2018

TrovaCinema [Tutti i cinema »](#)

Scegli la città o la provincia

Solo città Solo provincia

Scegli

oppure trova un film

oppure inserisci un cinema

tvzap **la social TV** [Seguici su](#)

STASERA IN TV

Rai 1 20:30 - 21:25
Soliti ignoti - Stagione 8

Rai 2 21:20 - 23:30
Pechino Express - Ep. 2

5 21:20 - 23:40
L'ultima tempesta

4 21:20 - 23:50
Big Show

[Guida Tv completa »](#)

ILMIOLIBRO

NARRATIVA, POESIA, FUMETTI, SAGGISTICA

Pubblica il tuo libro

Educazione Alimentare

Viviana Meli
NARRATIVA

Storiebrevi | **Premi letterari**

TrovaRistorante a **Lucca**

PROPOSTA DI OGGI

BUCA DI SANT'ANTONIO
via della Cervia 3, 55100 Lucca (LU)

Scegli una città

Metramo, la diga della vergogna in attesa di 23 milioni per il completamento

A 25 anni dalla conclusione dei lavori e a 2 dal collaudo, il sindaco annuncia l'ultima tranche di finanziamenti per le opere di irrigazione dell'invaso di Galatro che darebbe acqua a tutta la piana di Gioia Tauro

di Francesco Altomonte | giovedì 27 settembre 2018 | 16:22

Condividi



Potrebbe mancare poco o essere l'ennesima promessa non mantenuta dalla politica regionale. A 15 mesi dalla visita del presidente Mario Oliverio alla diga sul Metramo, pare aprirsi uno spiraglio nella intrigata vicenda che riguarda l'enorme invaso di Galatro.

Una storia lunga e tortuosa quella della diga: con risvolti tragicomici sulla lentezza esasperante delle opere di costruzione e aspetti inquietanti per l'enormità del denaro pubblico speso. Conclusa nel 1993, solo nel 2016 si era proceduto al collaudo definitivo. Nonostante questo la struttura è ancora inutilizzata.

Sembra speranzoso il sindaco di Galatro, Carmelo Panetta: «Ho incontrato la scorsa settimana il presidente Oliverio e mi ha detto che la Regione è in attesa del finanziamento di 23 milioni del ministero. Quei soldi sono necessari per il completamento delle opere di canalizzazione, per le condotte finalizzate all'uso irriguo e per quelle ai fini di garantire la produzione energetica». Il primo cittadino ha parlato anche di un probabile «accordo trovato tra la Regione, Sorical e il Consorzio di bonifica di Rosarno», ente quest'ultimo che gestisce la diga per l'uso irriguo.

SEGUICI SUI SOCIAL

f	70665 Fans	Like It
t	956 Followers	Follow Us
G+	40 Followers	Follow Us

Pubblicità

ISCRIVITI ALLA NEWSLETTER

Se vuoi ricevere gratuitamente tutte le notizie sulla Calabria lascia il tuo indirizzo email nel box sotto e iscriviti:

Pubblicità

ITALIA/MONDO



Incidente in cantina, 30mila litri di prosecco traboccano dai silos

giovedì 27 settembre 2018 | 11:25

Il video, divenuto virale, è stato girato da un operaio di un'azienda vinicola di Fontanelle in provincia di Treviso

13 condivisioni



Strage di gatti a Rho, un incendio ne uccide ottanta

27/09/2018 | 11:15



Ivar e James, i primi sposi gay nella storia della Corona britannica

26/09/2018 | 16:50

Messi d'accordo i soggetti interessati, la speranza è che si proceda a passo spedito per il completamento di un'opera pubblica che rappresenta **una vera vergogna nazionale e che potrebbe dare acqua ai campi e agli abitanti di tutta la piana di Gioia Tauro.**

Il progetto era stato concepito per rifornire d'acqua il mai nato quinto centro siderurgico di Gioia Tauro per poi virare sul rilancio dell'asfittica agricoltura pianigiana. **Una storia travagliata che ha portato l'invaso di Galatro sulle prime pagine dei giornali nazionali per l'assurdità di un'opera faraonica che, in fase da realizzazione dai primi anni ottanta, non riesce ad essere completata,** rimando praticamente inutilizzata sul pianoro artificiale che sovrasta la piccola cittadina. 900 metri sul livello del mare, oltre 100 metri di altezza dell'invaso per 30 milioni di metri cubi di portata.



Un calabrese in odore di Oscar: Marcello Fonte si prepara alla notte delle stelle

delle stelle

25/09/2018 | 13:55



Raccoglie oltre mille lumache in un'ora, è record mondiale

25/09/2018 |

11:06

Si è verificato un errore.

[Prova a guardare il video su www.youtube.com](#) oppure attiva JavaScript se è disabilitato nel browser.

GALATRO

REGGIO CALABRIA

DIGA

METRAMO

Se vuoi ricevere gratuitamente tutte le notizie sulla Calabria lascia il tuo indirizzo email nel box sotto e iscriviti:

La tua E-mail

ISCRIVITI

Condividi con i tuoi amici questo post!

f Facebook

t Twitter

in LinkedIn

G+ Google+

ARTICOLO PRECEDENTE

< Marina di Gioiosa, locali della guardia medica in stato di totale degrado

PROSSIMO ARTICOLO

Catanzaro, presenza di ferro superiore alla norma nell'acqua >

giovedì, settembre 27, 2018

Ultimo: Sopralluogo del sindaco Mangialardi a Borgo Bicchia sul cantiere dei lavori per il rafforzamento degli argini del Misa



L'Altro giornale

L'informazione per il territorio e la sua gente - direttore Elpidio Stortini

PRIMA PAGINA SENIGALLIA AREA MISA AREA CESANO FANO URBINO AREA METAURO FALCONARA JESI

AREA ESINO



CRONACA SENIGALLIA

Sopralluogo del sindaco Mangialardi a Borgo Bicchia sul cantiere dei lavori per il rafforzamento degli argini del Misa

27 settembre 2018 elpidio



Proteggi la tua piscina con una copertura

Ann. Pulizia e sicurezza senza sforzi: coperture piatte, basse, manuali, ...

Abrisud

Ulteriori info

Sopralluogo del sindaco Mangialardi a Borgo Bicchia sul cantiere dei lavori per il rafforzamento degli argini del Misa

SENIGALLIA - Questa mattina nuovo sopralluogo del sindaco Maurizio Mangialardi, con il

L'INTERVENTO



FANO L'INTERVENTO

"In Regione i paladini dei cacciatori fanno a gara ad interpretare le loro richieste con modifiche peggiorative della legge"

22 settembre 2018 elpidio

"In Regione i paladini dei cacciatori fanno a gara ad interpretare le loro richieste con modifiche peggiorative della legge" di

Condividi:



Ecco quanto dovrebbe costare il tuo apparato acustico

sponsorisé par Hear Clear

outbrain | ▶

Ritaglio stampa ad uso esclusivo del destinatario, non riproducibile.

presidente del Consorzio di Bonifica Claudio Netti, nei pressi del cantiere di Borgo Bicchia, dove stanno proseguendo i lavori avviati dalla Regione Marche per il rafforzamento degli argini del fiume Misa.

“Gli interventi che il Consorzio di Bonifica sta realizzando per conto della Regione Marche sugli argini del Misa – spiega il sindaco – sono fondamentali, poiché, come abbiamo sempre detto, se non è garantita la loro tenuta, nessun Piano di emergenza, strumento pensato per eventi pianificati e pianificabili, può essere applicato. Anche per questo motivo, ho chiesto al presidente Mauro Gregorini di convocare al più presto una riunione della II commissione consiliare con i tecnici della Regione e del Consorzio, così da poter aggiornare i consiglieri comunali sullo stato di avanzamento dei lavori, nonché su quanto già realizzato e quanto da realizzare in futuro”.

Ag – RIPRODUZIONE RISERVATA - www.laltrogiornale.it

Leggi anche:



Condividi:



L'Italia fallirà

olditbagie.com

Economia a un punto di svolta

gli italiani ne
approfittano
segretamente

APRI



← Domenica gli scopritori delle Grotte di Frasassi incontrano i turisti



ABRUZZOLIVE MARSICALIVE

giovedì 27 settembre 2018



≡ ABRUZZO L'AQUILA PESCARA CHIETI TERAMO MARSICA LIVE NEWS CULTURA EVENTI Q



Publicità



EVENTI

Al via Agrimensor: l'attraversamento del monte Salviano ed il prosciugamento del lago fucino

 Federico Falcone • 27 settembre 2018



Avezzano. Nei giorni 29 e 30 settembre 2018 torna la quarta edizione di Agrimensor, evento ideato e promosso dall'Associazione Culturale Convivium di Avezzano. La manifestazione si avvale del patrocinio e supporto del Comune di Avezzano, della Riserva Naturale Regionale del Monte Salviano, ed il

patrocinio Consorzio di Bonifica Ovest bacino Liri-Garigliano, e la preziosa collaborazione di EthnoBrain Marsica e la community Discover Marsica.

ospite di quest'anno il Prof. Lothar Weis, socio onorario della Convivium, docente tedesco di arte e scienze delle costruzioni da sempre studioso appassionato alla storia del prosciugamento del Lago Fucinus e delle tecniche agrimensorie e costruttive impiegate dagli antichi romani per realizzare la grandiosa opera idraulica: "L'Emissario del Fucino". Le sue machinae verranno allestite durante la manifestazione.

A dare maggiore lustro e rilevanza all'iniziativa, è prevista l'inaugurazione del sentiero "Salvia Officinalis", che ricade all'interno della Riserva Naturale Regionale del Monte Salviano. Domenica 30 avrà luogo un "Archeotrekking" che partirà dal sito dei Cunicoli di Claudio fino a raggiungere la cosiddetta "via dei Marsi". Un cammino alla scoperta delle bellezze naturali e culturali del territorio lungo un itinerario a piedi attraverso il quale ricostruire le varie vicende legate al Prosciugamento del



Arrestato ad Avezzano Anti Di Matteo,...



Associazione delinquere finalizzata all'



Avezzano, ec piazza del Me 2.0: coperta e



Ecco la pericci sismica, zona zona, della cit



Blitz notturno Nas all'osped Avezzano: tro



La verità sul fi hard con la M il tagliacozza



C'è crisi? Tor' Avezzano lo s mercato...



Lino Guancial breccia nel cu Vanessa...



Parcheggi sel a Celano, l'assessore di

Fucino.

In merito all'evento, queste le parole del Presidente Paolo Farina: "Tale sentiero, oltre ad avere una grande importanza dal punto di vista naturalistico ed escursionistico, ampliando la stessa sentieristica della "Riserva Naturale Regionale del Monte Salviano", assume una particolare valenza storico-culturale poiché, l'ascesa del monte nel tratto in questione, fu compiuta dagli antichi tecnici romani per effettuare misurazioni preliminari alla realizzazione dell'emissario di Claudio. Inoltre il sentiero può mettere "in rete" e collegare il patrimonio culturale del nostro territorio, rendendolo fruibile ad un pubblico più ampio. Un ulteriore valore aggiunto, che conferisce prestigio alla stessa manifestazione".



Per la partecipazione all'Archeotrekking è gradito la prenotazione.
 Info: 338 4299074 oppure scrivendo a info@associazioneconvivium.it
 Di seguito si allega programma completo e locandine evento.

Programma 29 – 30 settembre 2018

sabato 29/09/2018

ore 15:00 Visita presso l'Incile Torlonia.

ore 16:30 Visita al Parco Archeologico dei Cunicoli di Claudio e discesa al Cunicolo del Ferraro.

Allestimento delle antiche machinae – Archeologia Sperimentale e laboratori con il Prof. Lothar Weis.

ore 18:30 conclusione evento.

30-09-2018

ore 10:00 Inaugurazione del "sentiero Salvia Officinalis". Durante la passeggiata si effettueranno dimostrazioni di tecniche agrimensorie, fino a raggiungere la "via dei Marsi".

Ore 13:00 Ritorno al sito dei Cunicoli di Claudio. A seguire pranzo al sacco a carico dei partecipanti, e rinfresco offerto dall'Associazione Convivium.

Ore 15:00 Visita presso l'Incile Torlonia.

ore 16:30 Visita al Parco Archeologico dei Cunicoli di Claudio e discesa al Cunicolo del Ferraro.

Allestimento delle antiche machinae – Archeologia Sperimentale e laboratori con il Prof. Lothar Weis.

ore 18:30 conclusione evento.

Casa di Riposo - Casa Famiglia Angela
 Casa di riposo attrezzata per il benessere degli anziani. Visita il sito! casafamigliaangela.it



L'Italia è in rovina - Il segreto d'Italia trapelato
 I problemi si sono scatenati dietro la schiena di tutti
fairwayprinting.com



Teamance
 Want to improve your life? Perhaps you are just curious about a certain subject
teamance.com



Poliziotti della stradale accusati di essere corrotti



Nel 2024 Avezzano avrà il nuovo ospedale. Si...



Pedonalizzazione di un tratto di via Corradini, arriva...



In arrivo 100 posti di lavoro per il nuovo centro...



Associazione delinquere finalizzata alla...



Avezzano, ecco piazza del Mercato 2.0: coperta e...



Ecco la pericolosa zona sismica, zona della città...



Blitz notturno Nas all'ospedale Avezzano: tro...



Lucca | Piana | Valle del Serchio | Versilia



Commerciale ▾ Programmi Guida TV

Cronaca | Politica | Cultura e Spettacolo | Scuola e Formazione | Sport | Economia | Salute | Agenda

CRONACA

Grazie al PSR ora anche la Valfreddana è più sicura

LUCCA - Oggi la Valfreddana è più sicura confronto al passato soprattutto dal punto di vista idrogeologico grazie soprattutto alle risorse europee e regionali intercettate dal Consorzio di Bonifica 1 Toscana Nord.

27 settembre 2018 -

Si è verificato un errore.

Prova a guardare il video su www.youtube.com oppure attiva JavaScript se è disabilitato nel browser.

Articoli recenti

[Grazie al PSR ora anche la Valfreddana è più sicura](#)

[La Misericordia di Castelnuovo celebra il mese mondiale dell'Alzheimer](#)

[Finalmente ! Si faranno i lavori al campo CONI Moreno Martini di Lucca](#)

[Doppio colpo di Scandola; vittoria e... sorpasso su Paolo Andreucci](#)

[Il derby va al Seravezza; pari del Real Forte e il Viareggio sprofonda](#)

Commenti recenti

Claudia su [Attenzione ai sondaggi telefonici, la nuova tecnica per pianificare i furti in casa](#)

Astrid Selmi su [L'ex sindaco Buratti entra \(a sorpresa\) in Parlamento](#)

Cristina su [Miasmi al depuratore, la protesta: "Ma cosa respiriamo?"](#)

Valentino su [Attenzione ai sondaggi telefonici, la nuova tecnica per pianificare i furti in casa](#)

PABLO su [Il sindaco di Barga Marco Bonini interviene sulla vicenda della dialisi](#)

Questo è stato il tema principale trattato nel corso dell'incontro che si è tenuto a Monsagrati il 25 settembre al quale ha partecipato l'assessore regionale Marco Remaschi il sindaco di Pescaglia Andrea Bonfanti oltre al presidente del consorzio Ismaele Ridolfi, all'incontro erano presenti anche rappresentanti dei comuni di Lucca e Camaiore oltre a vari professionisti, cittadini e rappresentanti di comitati locali che per conto del consorzio di bonifica svolgono il ruolo di sentinelle del territorio. L'incontro organizzato in Valfreddana assume un'importanza particolare visto cosa accadde in queste zone nel 2014.

La riunione di martedì è stata l'occasione di ricordare quanto questi PSR stanno riportando sul territorio di competenza del consorzio sicurezza e bellezza, ma anche economia in quanto grazie a questi PSR sono stati coinvolti 129 i tecnici tra geometri, architetti e ingegneri, 56 le ditte che stanno operando sul territorio impegnati in poco meno di 100 cantieri.

di Guido Casotti - casotti@noitv.it

Tweet <http://www.noitv.it/?p=231684>

Lascia per primo un commento

Lascia un commento

Il tuo indirizzo email non sarà pubblicato. I campi obbligatori sono contrassegnati *

Commento

Nome *

Email *

Questo sito usa Akismet per ridurre lo spam. [Scopri come i tuoi dati vengono elaborati.](#)



Sede di Lucca Via della Chiesa XXXII

trav. I n.231 loc. Sorbano, Lucca
Tel. +39 0583 490805
Fax +39 0583 490702
P.iva 01726700469 - C.F.
80000910507
Iscrizione al ROC n.7677 del
23/09/2000

Sede Legale

Via del Ciocco, 6 55020
Castelvecchio Pascoli (Lu)
Conc. Min. N° 905667
del 2 Marzo 1994

Scrivici

✉ noitv@noitv.it

Chi siamo

Dalla sua nascita, nel 1989, ad oggi, NOITV ha scalato i vertici dell'ascolto attestandosi stabilmente al primo posto tra le emittenti provinciali. Merito della sua attenzione al territorio, seguito costantemente con 15 edizioni giornalieri del TgNoi, con i programmi di cultura, politica, sport, economia. Ogni giorno il TgNoi viene inoltre prodotto e trasmesso anche per non udenti con la traduzione simultanea di una interprete di lingua italiana dei segni.

Dal gennaio 2000 è partner ufficiale Rai per la produzione di news della provincia...

[Leggi tutto...](#)

La Redazione



Direttore

Giulio Del Fiorentino
delfiorentino@noitv.it

Gianni Maestripieri
maestripieri@noitv.it



Guido Casotti
casotti@noitv.it



Massimo Mazzolini
mazzolini@reteversilianews.com



Egidio Conca
conca@noitv.it



Federico Conti
conti@reteversilianews.com



Luigi Casentini
casentini@noitv.it

OggiTreviso > Mogliano > Una ciclabile in via Zermanesa

Una ciclabile in via Zermanesa

Sarà finanziata con economie di progetto e completerà il collegamento Centro Mogliano-Zerman

[commenti |](#)

☆☆☆☆☆



MOGLIANO - Stringono i tempi per la realizzazione del nuovo tratto di pista **ciclopedonale tra le due rotonde Olme-Torni e Olme-Scoutismo**, ormai quasi ultimata, lungo via Zermanesa, che completerà il collegamento tra la frazione di Zerman ed il centro di Mogliano, con una unica ininterrotta pista.

La Giunta comunale nel corso della sua ultima seduta ha approvato il nuovo quadro economico della spesa, che ammonta a **170 mila euro, finanziati con economie derivanti dall'intervento della ciclabile Zerman-Olme.**

“Siamo soddisfatti dell’opportunità che ci hanno dato i risparmi realizzati con l’opera principale e che ci consentono di raggiungere un obiettivo davvero importante di un collegamento diretto e in sicurezza per i ciclisti e i pedoni da Zerman al centro e viceversa.

1 [Tweet](#)
[Condividi](#)

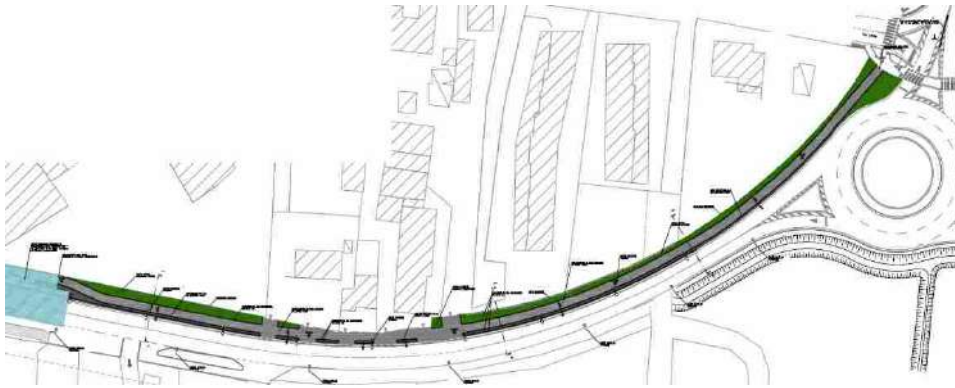
[Invia ad un amico](#)
[stampa la pagina](#)
[aggiungi ai preferiti](#)

ZOOM: A- A+

[Leggi altre notizie di Mogliano](#)

Dello stesso argomento

01/07/2018
Nuova ciclabile tra Gazzera e Mogliano
Via libera del Comune di Venezia: il progetto vale oltre tre milioni e mezzo



Purtroppo la Zermanesa, essendo una delle principali arterie di ingresso a Mogliano, è gravata da un intenso traffico e finora non sono mancati incidenti con gravi conseguenze proprio per chi usa la bicicletta. La nostra rete di ciclabili ha ormai superato i 30 chilometri e naturalmente questo incentiva la mobilità lenta, come conferma la frequentazione delle piste evidente in qualsiasi ora del giorno”, commentano il Sindaco Carola Arena e l’assessore ai lavori pubblici **Filippo Catuzzato**.

Il progetto definitivo-esecutivo relativo all’opera è stato redatto dallo **Studio Martini Ingegneria di Mogliano**, e ha ottenuto i pareri favorevoli del Consorzio di bonifica acque risorgive e l’autorizzazione paesaggistica, oltre ad essere stato condiviso con l’Associazione di quartiere.

Le aree sulle quali verrà realizzata l’opera risultano tutte in proprietà comunale, in quanto pertinenze stradali di via Zermanesa, e quindi non è stato necessario procedere ad avviare il procedimento espropriativo, con conseguente velocizzazione dell’iter burocratico per l’avvio dei lavori.

27/09/2018



[Leggi altre notizie di Mogliano](#)

Commenta questo articolo

commenti |

Please enable JavaScript to view the comments powered by Disqus.

Vedi tutti i Blog di OggiTreviso!



Dia blog

di Giorgio Pizzol
QUARANT'ANNI FA



STAGIONE IRRIGUA 2018: SARANNO CIRCA 63 MILIONI I METRI CUBI DISTRIBUITI

Primo bilancio per il Consorzio di bonifica della Romagna Occidentale Nell'approssimarsi della chiusura della stagione irrigua 2018 (partita nel mese di aprile), il Consorzio di bonifica della Romagna Occidentale può già tracciarne un primo bilancio. Alla fine di agosto, il volume d'acqua complessivamente distribuito per usi irrigui ammontava a 55,5 milioni di metri cubi.

Se si considera che nel mese di settembre l'attività irrigua è stata piuttosto intensa per scongiurare l'effetto combinato di scarse precipitazioni e temperature eccezionalmente elevate, si può ipotizzare che, a fine stagione, il dato del volume distribuito sia sovrapponibile a quello dell'anno scorso, che fu di 63 milioni di metri cubi.

Per quanto, infatti, vi sia la percezione diffusa di una stagione estiva più piovosa rispetto all'anno precedente, va detto che le precipitazioni hanno avuto una distribuzione estremamente irregolare.

Nel raggio di pochi chilometri, nello stesso momento, si sono verificati episodi di nubifragio, di scarsa utilità ai fini della compensazione del deficit idrico, e assenza totali di precipitazioni.

Nel suo complesso l'estate del 2018 è stata qualificata come la quinta più calda dal 1950. Inoltre, se si guarda al dato di piovosità del mese di luglio, che più di altri influenza l'andamento della stagione irrigua, emerge come esso sia pari ad appena il 40% della media del periodo 1993-2018, stando alle rilevazioni effettuate con il pluviografo installato nella sede del Consorzio a Lugo (RA).

In queste condizioni, considerato il caratteristico assetto colturale del territorio romagnolo, non vi sarebbero produzioni agricole senza il costante supporto dell'attività irrigua e conseguentemente sparirebbe anche il tipico paesaggio rurale come si è venuto a connotare nel corso del tempo.

Si stima che, grazie alla distribuzione d'acqua a uso irriguo, è preservata, nel solo comprensorio della Romagna Occidentale, una PLV di circa 250 milioni di euro, a cui va aggiunta la redditività dell'indotto, costituito dalle attività di commercializzazione e trasformazione insediate nel territorio locale.

La fonte quasi esclusiva di approvvigionamento idrico di questo territorio è il Canale Emiliano Romagnolo (CER), opera idraulica di rilevanza nazionale che viene alimentata con una derivazione dal fiume Po per una portata concessa di 68 metri cubi al secondo di acqua.

L'attività di distribuzione irrigua non impatta pertanto sul regime dei corsi d'acqua del territorio romagnolo, avendo una fonte esterna al loro bacino idrografico.

Del volume complessivo distribuito, circa il 20% viene portato alle aziende agricole tramite reti di condotte interrate in pressione e gruppi di consegna muniti di contatore. Ciò consente di recuperare i costi dell'attività irrigua in proporzione ai singoli volumi utilizzati, il che rappresenta di per sé un efficace incentivo all'uso razionale dell'acqua. Tali condotte sono presenti principalmente nella porzione di comprensorio a monte del CER (alta pianura, ossia quella che si estende dal CER fino alla via Emilia da Faenza a Imola). La distribuzione tramite i canali di bonifica a cielo aperto, invece, avviene nella porzione di comprensorio a valle del CER (bassa pianura, ossia quella che si estende dal CER fino al fiume Reno, al confine con la provincia di Ferrara).

«Per dare continuità alla distribuzione dell'acqua, il Consorzio attiva per tutta la stagione irrigua un servizio di reperibilità che copre anche i fine settimana e le giornate festive. Fino al 31 agosto sono state 6.700 le ore di reperibilità, di cui più della metà nei fine settimana», sottolinea Alberto Asioli, Presidente del Consorzio di bonifica della Romagna Occidentale..

Ufficio stampa Consorzio di Bonifica della Romagna Occidentale: Pierluigi Papi, tel. 338 3648766 info@pierluigipapi.com -- Pierluigi Papi addetto stampa free lance via della Costituzione 1/d 48012 Bagnacavallo (RA) tel. 338 3648766 fax aut 02700414712 info@pierluigipapi.com ppapi@racine.ra.it skype pierluigi.papi Stampa questo articolo alle 00:00 Invia tramite email Postalo sul blog Condividi su Twitter Condividi su Facebook Condividi su Pinterest Etichette: Economia



mirani dal 1922




- HOME
- CRONACA
- SPORT
- CALCIO LIVE
- EVENTI
- ATTUALITÀ
- ECONOMIA
- POLITICA
- METEO E WEBCAM
- TRAFFICO

ULTIME 27 SETTEMBRE 2018 | MOLINARI E TARASCONI (PD): "FOLLIA RENDERE FIORENUOLA STAZIONE-FANTASMA"

CERCA ...

Tanti eventi turistici e culturali in Valtidone e Valuretta dal 13 al 19 ma



Piano industriale di Iren, tre miliardi di euro di investimenti al 2023



Lavori sulla statale 45, ritocco al manto stradale da Rivergaro a Ottone



La Provincia torna ad assumere, primi concorsi dopo dieci anni



Infarto, una persona su quattro raggiunge l'ospedale con mezzi propri: "Dato allarmante" - AUDIO



Rogo in un box di via Radini Tedeschi, un'auto e una moto distrutte dalle fiamme



I "Punti di vista" di Andrea Amorini



"Torna a casa tua, ci rubate il lavoro", col coltello minaccia il barista straniero



RICEVI TUTTE LE NOTIZIE SU FACEBOOK MESSENGER Attiva Aggiornamenti

12 MAGGIO 2010

14 STAGIONE TEATRALECASTELSANGIOVANNI. "La strana coppia" di Neil Simon, versione femminile, con Bruna Molaschi, Tiziana Mezzadri, Paola Santini, Cristina Bernini, Giuseppe Orsi, Nando Rabaglia, Paola Groppi, Franca Aspi.15 e 16
 SETTIMANALE NAZIONALE DELLA BONIFICA E IRRIGAZIONE-DIGA DEL MOLATOLA settimana della Bonifica si inserisce nel quadro delle iniziative di comunicazione e si propone di far conoscere la storia, le attività, le opere e i progetti del Consorzio di Bonifica. Sabato 15 Giornata di Motonautica con Federazione Motonautica e Coni (10/ 12 e 15/ 18)Domenica 16 Escursioni in barca a vela con circolo velico Maestrale (10/ 12 e 15/ 18)Per Info:

Consorzio di Bonifica tel 0523
863835. www.consorziodibonificadipiacenza.it 15 e 16
FLORAVILLACASTEL SAN GIOVANNI. Manifestazione dedicata a piante, fiori e attrezzature da giardino, organizzata dalla Proloco di Castel San Giovanni, con i patrocini dei Fai di Piacenza e dell'Amministrazione Comunale. Il parco di Villa Brughieri sarà l'ideale collocazione per gli espositori. Visite guidate alla Villa. Sono previste anche aree ristoro e spazi per il gioco dei bambini. Per info: www.prolococastello.com E-mail: ufficiostampa@prolococastello.com

Sabato 15 Ore 15/17 VISITE GUIDATE alla villa settecentesca in collaborazione con il FAI-delegazione di Piacenza. Partenza delle visite all'inizio di ogni ora. Ore 16.00 **QUELLI DELLA NOTTE**: laboratorio di birdgardening per bambini. Viaggio alla scoperta dei segreti di gufi, civette, allocchi e barbogianni insieme all'ornitologo Marco Mastrorilli. Ore 16.30 **I SEGRETI DELLA POTATURA**: guida alle tecniche di potatura di piante da frutto e ornamentali con Edoardo Vicentini, esperto di manutenzione del verde. Ore 18.00 **REALIZZARE UN ERBARIO**: come nasce un erbario, dalla raccolta alla composizione finale con Donatela Sola. ore 21.00 **METTI UNA SERA CON...ALLOCCHI E CIVETTE** : visita notturna guidata dall'ornitologo Marco Mastrorilli per ascoltare e vedere dal vivo allocchi e civette. Su prenotazione. **Domenica 16 ore 10.30-11.00 VISITE GUIDATE** alla villa settecentesca in collaborazione con il FAI – delegazione di Piacenza ore 11.00 **PERCORSO DIMOSTRATIVO CON CANI ADDESTRATI** a cura del Lyons Club di Castel San Giovanni in collaborazione con l'Associazione cani guida per non vedenti del Lyons Club International di Limbiate (Mi). ore 12.00 **REALIZZARE UN ERBARIO** : come nasce un erbario, dalla raccolta alla composizione finale, con Donatella Sola. ore 15/17 **VISITE GUIDATE** alla villa settecentesca in collaborazione con il FAI-delegazione di Piacenza. Partenza delle visite all'inizio di ogni ora. ore 15.15 **CANTI, SUONI E COLORI DELLA NATURA**: laboratorio pratico di birdgardening per bambini e ragazzi . ore 15.30 **I SEGRETI DELLA POTATURA** guida alle tecniche di potatura di piante da frutto e ornamentali con Edoardo Vigentini. ore 17.15 **NATURA E GIARDINAGGIO PER RICICLARE** : laboratorio pratico per bambini e adulti. Costruire nidi e mangiatoie per uccelli con i materiali più disparati insieme a Marco Mastrorilli. **16 FIERA DELL'ASCENSIONE AGAZZANO** Bancarelle, hobbisti, creativi, Arteinfiera, mostra di pittura, luna park, prodotti tipici. Ballo liscio serale. Per info : tel.:0523/976841-2 Comune di Agazzano. **16 QUATTRO PASSI TRA CANTINE E VIGNETI ZIANO PIACENTINO**. La Proloco di Ziano Piacentino propone nell'affascinante territorio collinare della Val Tidone, visite guidate alle cantine, con pranzo e assaggi di prodotti tipici e passeggiate tra i vigneti. E' necessaria la prenotazione entro il venerdì della settimana precedente la data prevista. Quota 20 eur Per info e prenotazioni: tel. 3356403120 Sig.



Centauro piacentino in arresto cardiaco dopo una caduta in gara, salvo grazie alle manovre di rianimazione



Inseguimento nella notte a Gossolengo, speronata auto dei Carabinieri. Due militari contusi

ISCRIVITI ALLA NEWSLETTER

Email

Iscriviti

Marco Dall'ospedale www.win.com/prolocoziano/prolocoziano E-mail: marco.ziano@alice.it MERCATINO
ALL'AMERICANABORGONOVO: sabato 15 TREVOZZO. Domenica
16 TREVOZZO: martedì 18 dalle h 18

[← Previous post](#) [Next post →](#)

Copyright © 1999/2017 Radio Sound S.r.l. - Tutti i diritti riservati Sede legale: Strada della Mola, 60 - 29122 Piacenza
C.F./P.IVA e iscrizione Registro Imprese Piacenza n° 00799580537 c.c.i.a.a. Piacenza n. r.e.a. 108530 - Capitale sociale - € 50.000,00 i.v.
Licenza SIAE N. 03701 - SCF 862/03 Testata giornalistica; Radio Sound Piacenza, registrazione al Tribunale di Piacenza n° 293 - decreto di iscrizione del 19/06/1978
Quotidiano Radiofonico dal 1978 - Quotidiano OnLine dal 2005.

#RF2018 - IV Convegno di riqualificazione fluviale: iscrizioni aperte sino al 12 ottobre

Si terrà a Bologna dal 22 al 26 un confronto sul tema per un nuovo equilibrio del territorio, tra cambiamento climatico e consumo del suolo

 Mi piace 7

  Share

 Tweet

E' ancora possibile iscriversi, **fino a venerdì 12 ottobre 2018**, al convegno "Tra cambiamento climatico e consumo di suolo: la riqualificazione fluviale per un nuovo equilibrio del territorio", che CIRF, Regione Emilia-Romagna e Consorzio di Bonifica dell'Emilia Centrale hanno organizzato a Bologna dal 22 al 26 ottobre 2018, nell'ambito delle attività di networking del progetto europeo LIFE RINASCE.

Concepito come una vera e propria "**settimana della riqualificazione fluviale**", ed articolato in diversi momenti formativi, workshop, sessioni tematiche ed escursioni sul campo, l'evento intende coinvolgere gli Enti pubblici, i professionisti del settore, il mondo della ricerca scientifica, le associazioni e gli operatori economici che trattano la materia in questione, perché si confrontino sui temi di maggiore rilievo in Italia e all'estero, e mostrino le più significative esperienze realizzate in relazione al miglioramento dello stato ecologico dei corsi d'acqua e, più in generale, alla sostenibilità delle politiche di prevenzione del rischio idraulico in attuazione della pianificazione di bacino.



Per ulteriori informazioni ed iscrizioni:

<http://www.cirf.org/it/rf2018/>

Per informazioni sul Progetto LIFE RINASCE:

<http://ambiente.regione.emilia-romagna.it/life-rinasce>

Publicato il 27/09/2018 — ultima modifica 27/09/2018

 STAMPA

[Contatti](#)

[Informazioni sul sito](#)

[Note legali](#)

[Privacy](#)

Per offrire informazioni e servizi nel miglior modo possibile, questo sito utilizza cookie tecnici e cookie di terze parti. Per maggiori informazioni sui cookie utilizzati e su come eventualmente disabilitarli leggi la nostra [privacy policy](#).

OK